



Figura 27a. Coyolxauhqui (foto de Fernando González y González).



Figura 27b. Relieve más antiguo de la Coyolxauhqui (foto de Fernando González y González).



Figura 32. El Chacmool del adoratorio de Tlaloc (foto de Fernando González y González).



Figura 47. La Cruz de Acolman (Manuel Aguilar-Moreno).




Figura 48. La Cruz de Acolman (dibujo de Richard Perry).

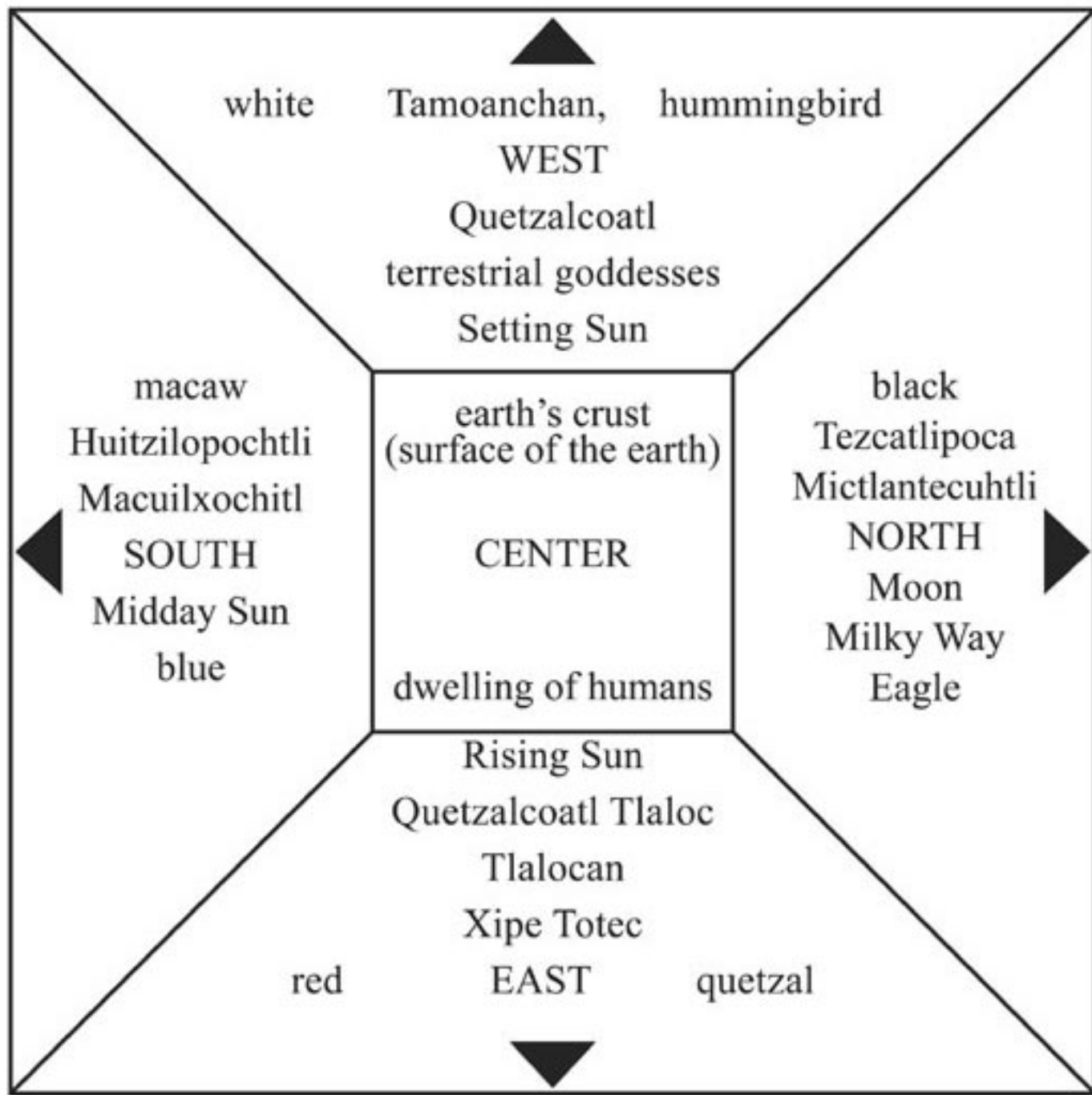


Figura 69. Diagrama de la orientación de un templo piramidal (dibujo de Lluvia Arras).

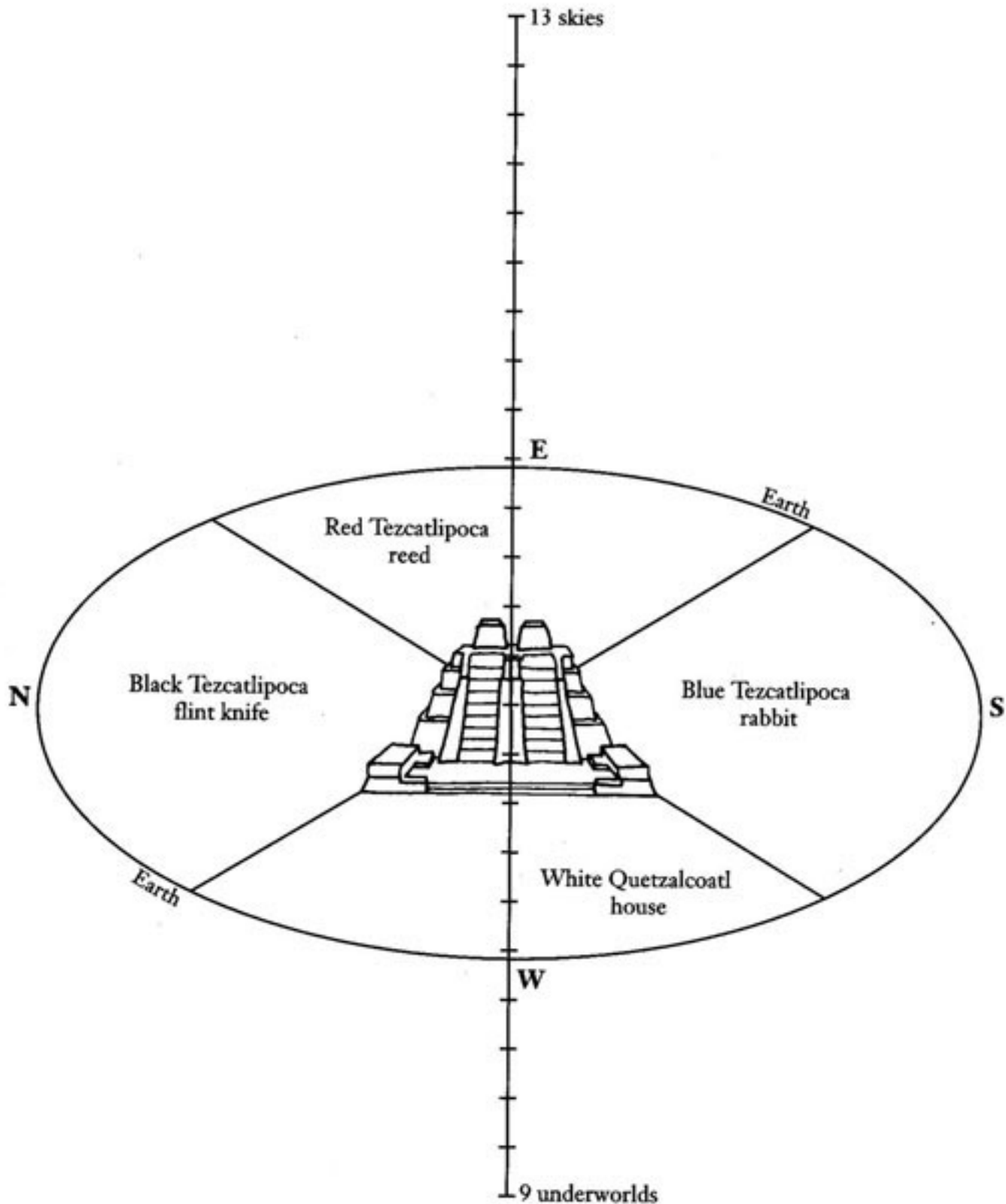


Figura 70. Cosmograma azteca (dibujo de Fonda Portales).



Figura 71. Adoratorio en el Cerro de la Estrella (foto de Fernando González y González).



Figura 72. Cancha de juego de pelota de Coatetelco (foto de Fernando González y González).



Figura 73. Acueducto Chapultepec-Tenochtitlan (foto de Fernando González y González).



Figura 74. Mercado de Tlatelolco (foto de Fernando González y González).



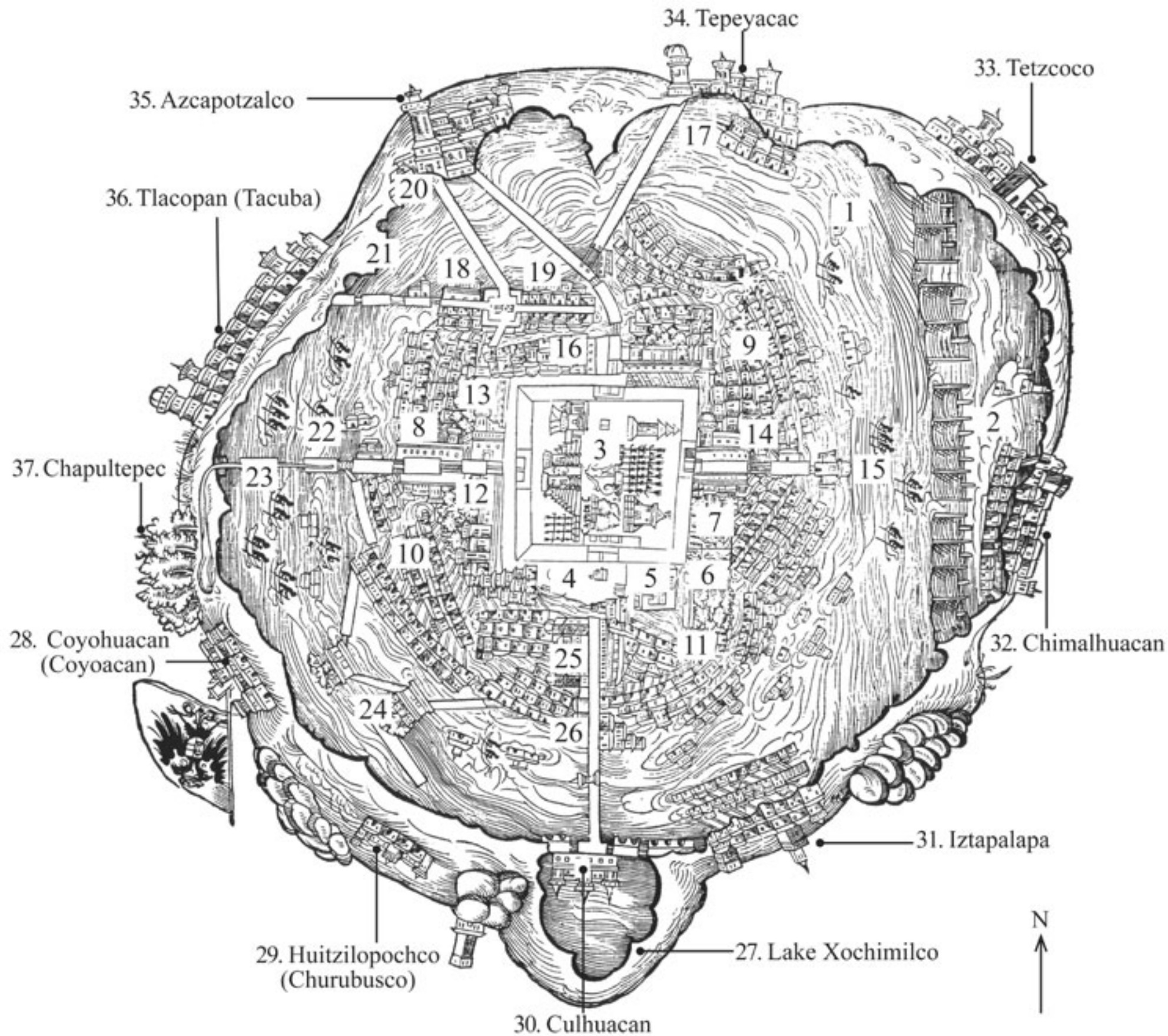
Figura 75. Chinampas (foto de Fernando González y González).



Figura 76a. Retrato de Tenochtitlan por Miguel Covarrubias (foto de Fernando González y González).



Figura 76b. Mapa de Tenochtitlán (dibujo de Lluvia Arras).



1. Lake Tetzoco	14. Causeway from Ceremonial Precinct to Tetamazolco Dock	24. Motecuhzoma's Country Side Houses
2. Netzahualcoyotl's Dike	15. Tetamazolco Dock	25. Iztapalapa Causeway
3. Ceremonial Precinct with Great Temple	16. Tepeyacac Causeway	26. Xoloc's Fortress
4. Plaza and Market	17. Tepeyacac Causeway	27. Lake Xochimilco
5. Motecuhzoma's Palace	18. Tlatelolco's Great Temple	28. Coyohuacan (Coyoacan)
6. Botanical Garden	19. Tlatelolco's Market	29. Huitzilopochco (Churubusco)
7. Zoo	20. Causeway and Aqueduct from Azcapotzalco to Tlatelolco	30. Culhuacan
8. Cuepopan District	21. Causeway and Aqueduct from Tlacopan to Tlatelolco	31. Iztapalapa
9. Atzacolco District	22. Tlacopan Causeway (Tacuba)	32. Chimalhuacan
10. Moyotlan District	23. Aqueduct from Chapultepec to Mexico lined up with Causeway to Tlacopan	33. Tezcoco
11. Teopan District		34. Tepeyacac
12. Axayacatl's Palace		35. Azcapotzalco
13. Cuauhtemoc's Palace		36. Tlacopan (Tacuba)
		37. Chapultepec

Figura 77. Mapa de Tenochtitlán por Hernán Cortés (dibujo de Lluvia Arras).

Legend

1. Great Temple - Templo Mayor (Huei Teocalli)
2. Shrine of Huitzilopochtli
3. Shrine of Tlaloc
4. Area of the Toxcatl Festival
5. House of the Gray Warriors
6. Mexico-Calmecac
7. House of the Eagle Warriors
8. Sun Stones (Teotiquilli)
9. Skull Rack (Tzompantli)
10. Temple of Tezcatlipoca
11. Temple of Quetzalcoatl
12. Temple of Tonatiuh
13. Temple-Cave of Xipe Totec (Yopico)
14. Ball Court
15. Elite School (Calmecac) of the Priests of Quetzalcoatl
16. Merchants Complex and Temple of Yacatecuhtli
17. Penitential Palace of the Tlatoani
18. Eagle Gate (South)
19. Tezcacoac Gate (West)
20. Acatliacapan Gate (North)
21. Huitznahuac Gate (East)
22. Temple of Cihuacoatl
23. Crenelated Wall (Coatepantli)
24. Temple of Mixcoatl

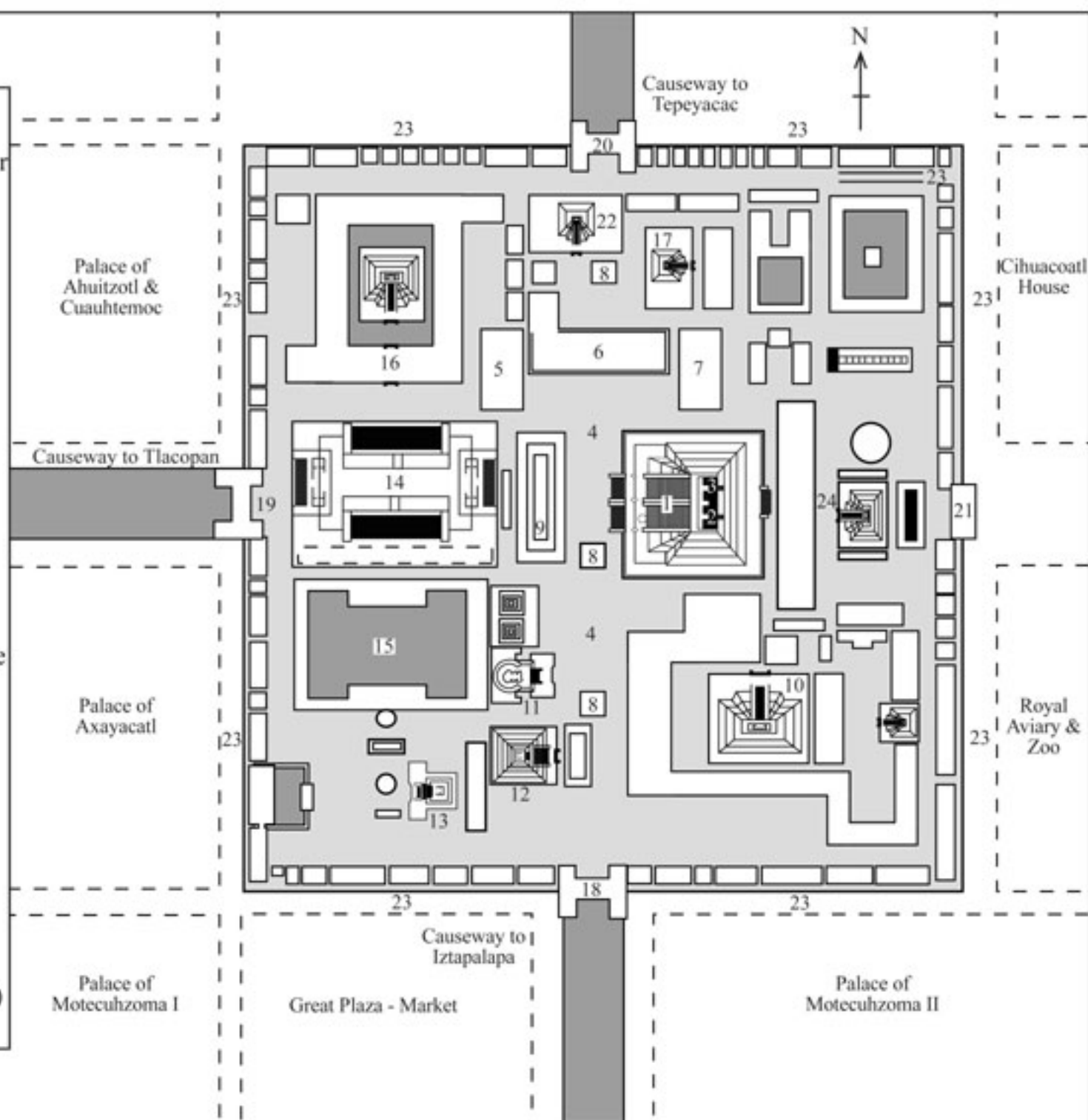



Figura 78a. Plano del Recinto Sagrado de Tenochtitlan (dibujo de Lluvia Arras).



Figura 78b. Maqueta de Tenochtitlán por Ignacio Marquina (foto de Fernando González y González).



**Figura 78c. Maqueta de Tenochtitlan en el Museo del Templo Mayor
(foto de Fernando González y González).**




Figura 79a. Maqueta del Templo Mayor (foto de Fernando González y González).



Figura 79b. Superposiciones del Templo Mayor (foto de Fernando González y González).



Figura 79c. Superposiciones del Templo Mayor (foto de Fernando González y González).




Figura 80a. El Templo Mayor (foto de Fernando González y González).




Figura 80b. El Templo Mayor como aparece en el Códice Ixtlilxochitl (dibujo de Fonda Portales).

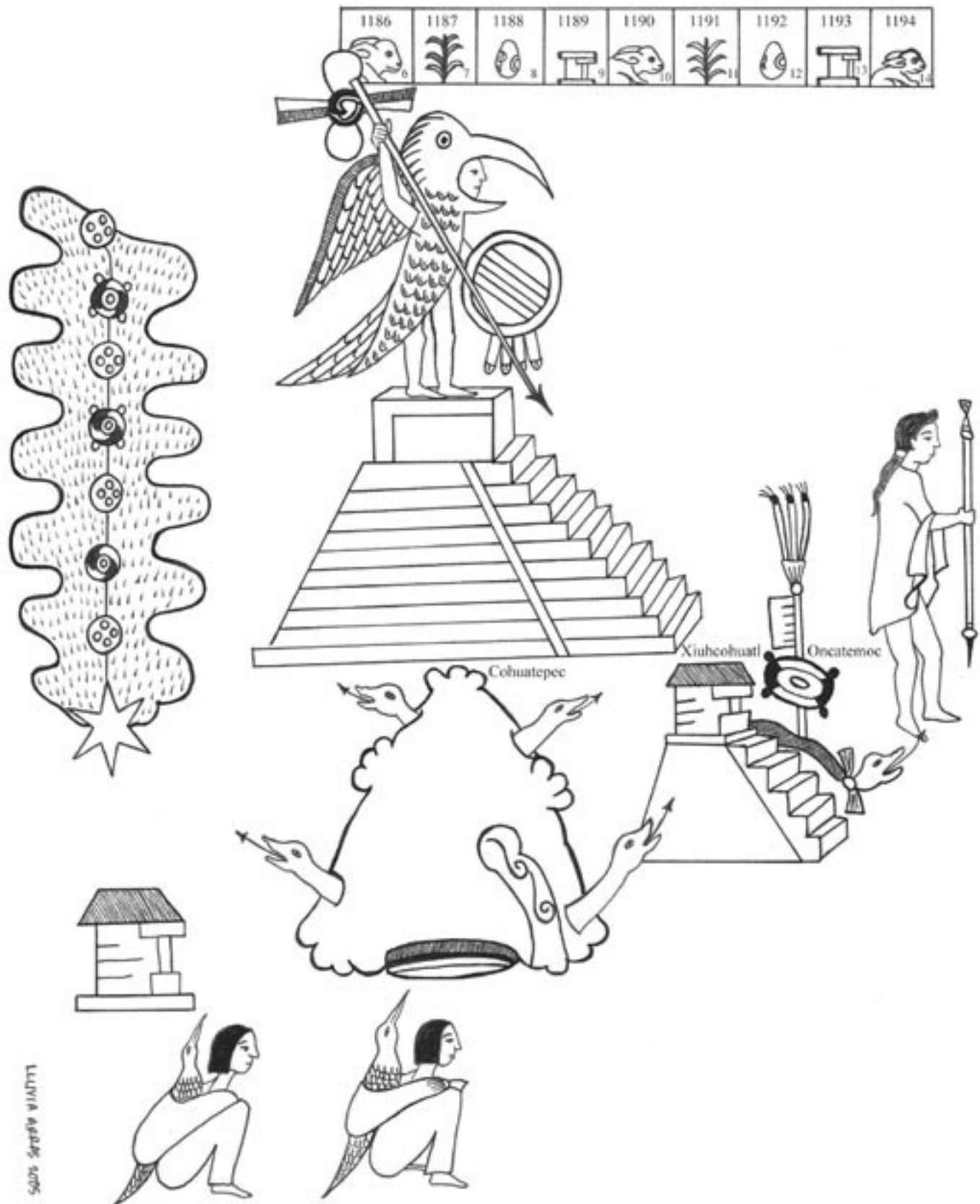


Figura 81. Nacimiento de Huitzilopochtli en Coatepec, como aparece en el Códice Azcatitlan (dibujo de Lluvia Arras).

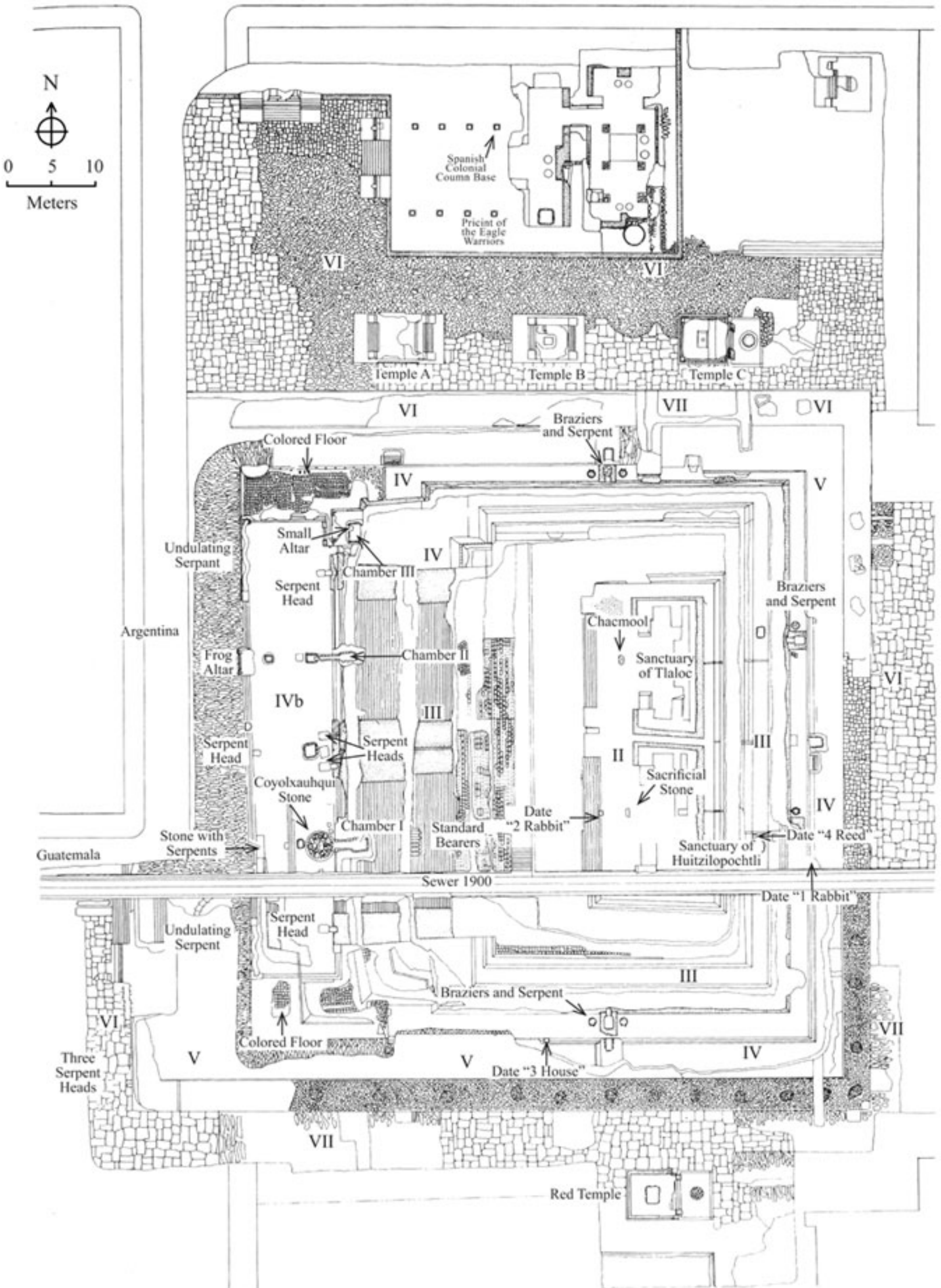


Figura 82. Plano de las siete superposiciones del Templo Mayor (foto de Fernando González y González).



Figura 83. Fase II del Templo Mayor con los adoratorios de Tlaloc y Huitzilopochtli (foto de Fernando González y González).



Figura 84. Piedra de sacrificios en el adoratorio de Huitzilopochtli (foto de Fernando González y González).



Figura 85. Chacmool en el adoratorio de Tlaloc (foto de Fernando González y González).



Figura 86. Fase III del Templo Mayor con estatuas de los Centzon Huiznahua (foto de Fernando González y González).



Figura 87. Fase IV y ubicación de la piedra de la Coyoixauhqui (foto de Fernando González y González).



Figura 88. Cabeza de serpiente de la Fase IV (foto de Fernando González y González).



Figura 89. Escondite con ofrenda hallado en la Fase IV (foto de Fernando González y González).



Figura 90. Fase V (foto de Fernando González y González).



**Figura 91. Casa de los Guerreros Águila y Templo A de la Fase VI
(foto de Fernando González y González).**



Figura 92. Templo B (Tzompantli o Altar de Calaveras) de la Fase VI (foto de Fernando González y González).



Figura 93. Templo C (el Templo Rojo) de la Fase VI (foto de Fernando González y González).



Figura 94. Casa de los Guerreros Águila en la Fase VI (foto de Fernando González y González).