

## CAPÍTULO 8

### PN 41: EXCAVACIONES EN LA PLAZA SUR DEL GRUPO “C”

*Sarah E. Jackson*

#### **Introducción**

La PN 41 se ubicó en la plaza sur del Grupo C de Piedras Negras: durante la temporada del 2000, la autora realizó excavaciones en los edificios C-10 y C-12, con el objetivo de entender mejor un área de elite ubicada afuera del núcleo del sitio. Esta plaza se encuentra al norte de la Acrópolis, en el borde norte de la plantación de bananos, dejada por las CPR-P. La plaza consiste en tres edificios grandes (C-10, C-12, y C-13) y dos edificios más pequeños (C-11 y C-14), formando una “U” con el lado abierto al sur de la plaza.

#### **Objetivos**

Las excavaciones realizadas este año en la plaza sur del Grupo C tenían varios objetivos; el objetivo general era conocer más acerca de la forma y función de esta plaza, ya que las investigaciones iniciadas la temporada pasada (ver más adelante), mostraron que es un área con depósitos muy interesantes. Específicamente, es de suma importancia recuperar material cerámico que permita fechar las fases constructivas de los edificios.

Otro objetivo trazado en esta investigación era tratar de entender la función de los edificios de esta

plaza por medio de los artefactos encontrados adentro y alrededor de los mismos. C-13, un edificio excavado durante la temporada pasada, mostró indicios de haber sido una estructura funeraria. ¿Fueron los otros edificios de la plaza para uso ritual también, o se limitaron a una función residencial? Las cosas encontradas en estas excavaciones y el posterior análisis ayudaran a contribuir al entendimiento de los grupos de elites, como los asentados en esta plaza en el pasado.

#### **Excavaciones Previas**

Durante la temporada 1999, Alejandro Gillot, Zachary Hruby, y René Muñoz realizaron excavaciones en el edificio C-13, localizado en el lado este de la plaza. (Gillot *et al.* 1999).

Las excavaciones en el edificio C-13 proporcionaron un rico entierro localizado abajo de la escalinata. Posiblemente fue construida como una estructura funeraria para un individuo de elite. Según Stephen Houston, (comunicación personal, 2000) puede tratarse de un *sahal* asociado con el panel erosionado encontrado enfrente de esta estructura.

Las excavaciones de la temporada 1999 revelaron la importancia de esta plaza, sin embargo no

fueron suficientes para demostrar si tuvo un uso ritual por la élite de Piedras Negras. Por lo tanto en esta temporada es de suma importancia continuar con las investigaciones en este grupo, para tratar de encontrar más datos que permitan definir su uso, esclareciendo las interrogantes que hasta el momento se han generado en torno al sector.

### **Descripción de la Excavación**

Durante esta temporada se realizaron las suboperaciones D y E, que se enfocaron en dos de los edificios del grupo, en las estructuras C-10 y C-12, además se abarcó ciertas extensiones de la plaza, e intersecciones con otros edificios. Se colocó una cuadrícula con cuadrantes de 2 x 2 m, (con algunas excepciones) en la mitad norte de cada una de las dos estructura investigadas, para ahorrar tiempo, y preservar la otra mitad intacta, para futuras investigaciones.

La excavación consistió en la eliminación del nivel del humus, (tomado como primer lote), y luego el nivel del derrumbe (o segundo lote), hasta encontrar el nivel de la última fase arquitectónica que aun se conserva. En cada uno de los edificios excavados, se decidió colocar por lo menos una excavación intensiva, para obtener una estratigrafía completa y poder detectar estructuras más tempranas cubiertas por las fases tardías. Además se colocaron registros en ciertas áreas de los edificios, en los que aún era necesario aclarar datos cronológicos, o descubrir algún rasgo cultural importante. También se decidió cernir el segundo lote, y algunos contextos que presentaron

depósitos interesantes, con cedazo de tamaño 1/4".

### **PN 41D: Excavaciones en el Edificio C-12**

La suboperación 41D contó con 36 unidades de excavación, enfocadas en el edificio C-12. Excavándose hacia el lado este de la estructura (Figs. 1, 2 y 3). Además se extendió el límite de la excavación, para poder incluir unas intersecciones donde se unen el edificio y la plaza (en el norte y sur del edificio), y los edificios C-12 y C-13, también se incluyó el área entre los edificios C-12 y C-13 en el lado este de C-12. Las unidades de excavación se orientaron a 12 grados noreste.

#### **PN 41D-1**

Unidad de excavación ubicada hacia el sur del edificio C-12, a un lado de la escalinata. En esta unidad aparecieron unas piedras alineadas, posiblemente pertenezcan a un muro en nivel de la plaza, la cara de este muro se encontraba hacia el norte; este rasgo puede ser parte de una plataforma más temprana, como el muro del periodo Clásico Temprano encontrado en la parte sur de la plaza el año pasado.

El lote 1 (0.22 m) consistió en la capa de humus de color Munsell (10YR 2/1). El nivel del humus es constante en cuanto a color y consistencia en todos los lugares excavados en este grupo. Se encontraron pocos artefactos, 14 tiestos y un fragmento de obsidiana.

El segundo lote (0.15 m) consistió en

derrumbe. El suelo era suelto y fino, contó con color (Munsell 10 YR 5/2). En este lote se encontraron 113 tiestos y un excéntrico de pedernal. El excéntrico posiblemente era parte de un escondite destruido por las raíces de un árbol muy grande que se encuentra arriba del edificio C-13.

El tercer lote (0.04 m) consistió en derrumbe. El suelo era suelto y fino (Munsell 10 YR 5/2). Se encontraron 68 tiestos y 2 fragmentos de pedernal. Se encontró un metate grande en el piso de esta unidad.

### **PN 41D-2**

La unidad 2 se ubicó en el lado sur del edificio C-12, arriba de la escalinata.

El primer lote (0.17 m) consistió en humus (Munsell 10 YR 2/1). Se encontraron 74 tiestos en este nivel. Un tiesto parecía un fragmento de tapadera de vasija para escondites; es posible que este fragmento fuera asociado con el excéntrico en la unidad 1, y posiblemente formaran parte de un escondite destruido.

El segundo lote (0.11 m) consistió en derrumbe. El suelo era suelto y fino de color (Munsell 10 YR 5/2). Se encontraron 132 tiestos, 6 fragmentos de figurillas, y 1 fragmento de pedernal. Además dos metates quebrados.

### **PN 41D-3**

La unidad 3 se ubicó en el lado sur del edificio C-12, arriba de la escalinata.

El primer lote (0.14 m) consistió en la capa de humus de color (Munsell 10 YR 2/1). Se encontraron 125 tiestos, 1 pedazo de bajareque, 1 fragmento de obsidiana, 2 huesos, y 1 hueso trabajado.

El segundo lote (0.08 m) consistió en derrumbe. El suelo era de consistencia suelta y fina, de color (Munsell 10 YR 5/2). En esta lote se encontraron 266 tiestos, 2 conchas, 1 fragmento de figurilla, 1 fragmento de obsidiana, 9 huesos (de los cuales uno presentaba rasgos de haber sido quemado), 1 pedazo de piedra pómez, y 2 fragmentos de pedernal. También se encontró un metate.

### **PN 41D-4**

La unidad 4 se ubicó en el lado sur del edificio C-12, arriba de la escalinata.

El primer lote (0.11 m) consistió en humus (Munsell 10YR 2/1). En este lote se encontraron 146 tiestos, 1 concha, 3 fragmentos de figurillas, 2 fragmentos de obsidiana (incluyendo un núcleo), 1 hueso, y 4 huesos trabajados (incluyendo unos quemados).

El segundo lote (0.10 m) consistió en derrumbe. El suelo era suelto y fino de color (Munsell 10 YR 5/2). En este lote se encontraron 236 tiestos, 4 fragmentos de figurillas, 1 fragmento de obsidiana, 2 huesos, y 1 fragmento de pedernal.

## **PN 41D-5**

La unidad 5 se ubicó en el lado sur del edificio C-12, arriba de la escalinata.

El primer lote (0.10 m) consistió en la capa de humus de color (Munsell 10 YR 2/1). Se encontraron solo 26 tiestos en este lote.

El segundo lote (0.05 m) consistió en derrumbe, con suelo de consistencia suelta y fina, contó con un color Munsell (10 YR 5/2). Se encontraron 261 tiestos, 4 fragmentos de figurillas, 1 fragmento de obsidiana, 3 fragmentos de pedernal, y 2 huesos.

## **PN 41D-6**

La unidad 6 se ubicó en un cuarto en el edificio C-12.

El primer lote (0.09 m) consistió en humus de color (Munsell 10 YR 2/1). Se encontraron 77 tiestos, 2 fragmentos de obsidiana, y 4 huesos.

El segundo lote (0.44 m) consistió en derrumbe y relleno. El suelo era fino y suelto de color (Munsell 10 YR 5/2). En este cuarto estaba un nicho con un altar rectangular adentro. En frente del nicho se encontraban fragmentos de unas vasijas. Se recuperaron muchos artefactos en este lote: 1432 tiestos, 13 fragmentos de figurillas, 24 fragmentos de obsidiana, 20 fragmentos de pedernal, 14 huesos, 4 huesos trabajados, una muestra de carbón, y 2 cristales

de cuarzo.

## **PN 41D-7**

La unidad 7 se ubicó en el lado sur del edificio C-12, arriba de la escalinata.

El primer lote (0.04 m) consistió en humus de color (Munsell 10 YR 2/1). Se encontraron solo 64 tiestos en este lote.

El segundo lote (0.26 m) consistió en derrumbe. El suelo era fino y suelto (Munsell 10 YR 5/2). En este lote se encontraron 268 tiestos, 4 fragmentos de figurillas, 4 fragmentos de obsidiana, 3 fragmentos de pedernal, 1 hueso, y 2 huesos trabajados.

## **PN 41D-8**

La unidad 8 se ubicó en un cuarto del edificio C-12, y también afuera del edificio al lado este.

El primer lote (0.18 m) consistió en humus de color (Munsell 10 YR 2/1). Se encontraron 96 tiestos, 3 fragmentos de obsidiana, 2 fragmentos de pedernal, y 4 pedazos de cerámica modelada (posiblemente partes de un incensario).

El segundo lote (0.27 m), que se ubicó dentro de un cuarto en el edificio, consistió en derrumbe, y posiblemente relleno. El suelo era suelto y fino de color (Munsell 10 YR 5/2). Los artefactos de los lotes de PN 41D-8-2 y PN 41D-10-2 están mezclados por error; estos dos lotes son del mismo cuarto en el edificio. Los

artefactos que se encontraron en estos dos lotes fueron: 1199 tiestos, 9 fragmentos de figurillas, 17 fragmentos de obsidiana, 20 fragmentos de pedernal, 1 mano, y 3 huesos.

El tercer lote (0.22 m) se ubicó afuera del borde del edificio C-12, en el lado este. Este lote consistió en derrumbe, con suelo fino y suelto de color (Munsell 10 YR 5/2). Se encontraron 417 tiestos, 3 fragmentos de figurillas, 3 fragmentos de obsidiana, 3 fragmentos de pedernal, y 5 huesos.

### **PN 41D-9**

La unidad 9 se ubicó en un cuarto del edificio C-12.

El primer lote (0.10 m) consistió en la capa de humus de color (Munsell 10 YR 2/1). Se encontraron 176 tiestos, 2 fragmentos de figurillas, 1 fragmento de obsidiana, y 2 huesos.

El segundo lote (0.42 m) consistió en derrumbe, compuesto de suelo fino y suelto que contó con un color (Munsell 10 YR 5/2). Se encontraron 906 tiestos, 11 fragmentos de figurillas, 12 fragmentos de obsidiana, 10 fragmentos de pedernal, y 9 huesos (incluyendo 1 quemado).

### **PN 41D-10**

La unidad 10 se ubicó en un cuarto del edificio C-12, y también afuera del edificio hacia el lado este.

El primer lote (0.26 m) consistió en humus (Munsell 10 YR 2/1). Se encontraron 198 tiestos, 4 conchas, 7 fragmentos de obsidiana, 2 fragmentos de pedernal, y 2 pedazos de cerámica modelada (posiblemente partes de un incensario).

El segundo lote (0.11 m), se ubicó adentro de un cuarto del edificio, consistió en derrumbe compuesto por suelo de consistencia suelta y fina, de color (Munsell 10 YR 5/2). Los artefactos de este lote están mezclados por error con los de PN-41D-8-2 (ver la discusión de esa unidad); estas dos unidades están en el mismo cuarto. En esta unidad también se encontró una línea de piedras en el piso; parece que esta línea representa el borde anterior de un edificio más temprano.

El tercer lote (0.17 m), se ubicó afuera del borde este del edificio, consistió en derrumbe. El suelo era fino y suelto de color (Munsell 10 YR 5/2). Se encontraron 334 tiestos, 8 fragmentos de figurillas, 7 fragmentos de obsidiana, 9 fragmentos de pedernal, y 1 hueso.

### **PN 41D-11**

La unidad 11 se ubicó en dos de los cuartos del edificio C-12.

El primer lote (0.15 m) consistió en humus de color (Munsell 10 YR 2/1). Se encontraron 100 tiestos, 1 fragmentos de figurilla, y 2 fragmentos de obsidiana.

El segundo lote (0.29 m), se ubicó en el cuarto

central de la mitad norte del edificio, consistió en derrumbe y relleno, compuesto por suelo fino y suelto de color Munsell (10 YR 5/2). Se encontraron 1960 tiestos, 25 fragmentos de figurillas, 21 fragmentos de obsidiana, 16 fragmentos de pedernal, y 9 huesos.

El tercer lote (0.16 m) se ubicó en el cuarto este del edificio. Este lote consistió en derrumbe y tal vez mezclado con un poco de relleno. El suelo era suelto y fino (Munsell 10 YR 5/2). Se encontraron 772 tiestos, 23 fragmentos de figurillas, 1 pedazo de bajareque, 9 fragmentos de obsidiana, 15 fragmentos de pedernal, 5 huesos, 1 fragmento de una cabeza cerámica que junta con fragmentos encontrados en PN 41D-13-1 representa un animal (posiblemente un conejo), además partes de una cabeza cerámica de un venado.

### **PN 41D-12**

La unidad 12 se ubicó en dos cuartos en el edificio C-12.

El primer lote (0.05 m) consistió en la capa de humus de color Munsell (10 YR 2/1). Se encontraron 398 tiestos, 8 fragmentos de figurillas, 3 fragmentos de obsidiana, 1 hueso, una tapadera cerámica en forma de rana, y una cabeza cerámica de un pizote.

El segundo lote (0.24 m), se ubicó en el cuarto central de la mitad norte del edificio, consistió en derrumbe y relleno, compuesto de suelo fino y suelto de color (Munsell 10 YR 5/2). Se encontraron 830 tiestos, 14 fragmentos de figurillas, 8 fragmentos de

obsidiana, 2 huesos, 1 hueso trabajado, 1 pedazo de pómez, y una vasija in situ (incensario en forma de tecomate).

El tercer lote (0.26 m), se ubicó en el cuarto este del edificio, consistió en derrumbe mezclado con un poco de relleno, compuesto por suelo de color (Munsell 10 YR 5/2) de consistencia suelta y fina. Se encontraron 900 tiestos, 14 fragmentos de figurillas, 2 fragmentos de obsidiana, 9 fragmentos de pedernal, 9 huesos, y 1 huesos trabajado. En esta unidad también se encontró una línea de piedras en el piso; parece que esta línea represente al borde anterior de un edificio más temprano.

### **PN 41D-13**

La unidad 13 se ubicó en un cuarto en el edificio, y también afuera del borde este de edificio.

El primer lote (0.12 m) consistió en la capa de humus de color (Munsell 10 YR 2/1). Se encontraron 802 tiestos, 14 fragmentos de figurillas, 3 fragmentos de obsidiana, 5 fragmentos de pedernal, una mano de moler, 5 huesos, y 4 fragmentos de una cabeza cerámica que junto con los fragmentos encontrados en PN 41D-11-3 representa un animal (posiblemente un conejo).

El segundo lote (0.08 m), se ubicó dentro de un cuarto del edificio C-12, consistió en derrumbe mezclado con un poco de relleno, compuesto por suelo suelto y fino, de color (Munsell 10 YR 5/2). Se encontraron 1304 tiestos, 13 fragmentos de figurillas,

1 fragmento de metate, 5 fragmentos de obsidiana, 14 fragmentos de pedernal, y 2 huesos.

El tercer lote (0.22 m), se ubicó afuera del borde del edificio hacia el lado este, consistió en derrumbe. El suelo era de color (Munsell 10 YR 5/2), de consistencia suelta y fina. Se encontraron 575 tiestos, 6 fragmentos de figurillas, 12 fragmentos de obsidiana, 7 fragmentos de pedernal, y 6 huesos.

### **PN 41D-14**

La unidad 14 se ubicó detrás de edificio, arriba de las banquetas.

El primer lote (0.30 m) consistió en la capa de humus de color (Munsell 10 YR 2/1). Se encontraron 463 tiestos, 4 fragmentos de figurillas, 1 fragmento de obsidiana, 3 fragmentos de pedernal, 3 huesos, 1 fragmento de espejo de hematita, y un objeto desconocido de cerámica.

El segundo lote (0.21 m) consistió en derrumbe, compuesto por suelo suelto y fino de color (Munsell 10 YR 5/2). Se encontraron 388 tiestos, 7 fragmentos de figurillas, 3 fragmentos de obsidiana, 3 fragmentos de pedernal, y 2 huesos.

### **PN 41D-15**

La unidad 15 se ubicó detrás del edificio, parcialmente arriba de las banquetas.

El primer lote (0.30 m) consistió en la capa de

humus de color (Munsell 10 YR 2/1). Se encontraron 378 tiestos, 4 fragmentos de figurillas, 6 fragmentos de obsidiana, 3 fragmentos de pedernal, 1 hueso, 2 pedazos de piedra pómez, una cuenta de cerámica, y 4 pedazos de cerámica modelada (posiblemente partes de un incensario).

El segundo lote (0.20 m) consistió en derrumbe, compuesto de suelo de color (Munsell 10 YR 5/2) de consistencia suelta y fina, mezclado con piedras grandes. Se encontraron pocos artefactos: 69 tiestos, 1 fragmento de figurilla, 1 fragmento de pedernal, y 6 huesos.

El tercer lote (0.25 m) consistió en derrumbe, compuesto por suelo de color (Munsell 10 YR 5/2), de consistencia fina y suelta, mezclado con piedras grandes. Se encontraron muy pocos artefactos: solo 24 tiestos.

### **PN 41D-16**

La unidad 16 se ubicó en un cuarto del edificio C-12.

El primer lote (0.12 m) consistió en la capa de humus de color (Munsell 10 YR 2/1). Se encontraron 139 tiestos, 1 fragmento de figurilla, 2 fragmentos de obsidiana, 2 huesos, y 1 hueso trabajado.

El segundo lote (0.36 m) consistió en derrumbe mezclado con mucho relleno (tal vez un basurero que fue mudado a este cuarto). El suelo era fino y suelto, de color (Munsell 10 YR 5/2). Se

encontraron muchos artefactos: 3134 tiestos, 49 fragmentos de figurillas, 31 fragmentos de obsidiana, 33 fragmentos de pedernal, 13 huesos, 1 hueso humano (posiblemente de un dedo), 5 huesos trabajados, 1 incensario in situ (en forma de ceiba), y una vasija cilíndrica in situ.

El tercer lote (0.20 m) se ubicó dentro del nicho en el banco, en la parte más alta. Este lote consistió en relleno, con suelo de consistencia fina y suelta, de color (Munsell 10 YR 5/2). Se encontraron 68 tiestos, 1 fragmento de figurilla, y 1 fragmento de pedernal.

El cuarto lote (0.35 m) se ubicó dentro del nicho en el banco, en la parte más baja. Este lote consistió en relleno, compuesto por suelo de consistencia fina y suelta, de color (Munsell 10 YR 5/2). Se encontraron 150 tiestos, 5 fragmentos de figurillas, 1 fragmento de obsidiana, y 13 fragmentos de pedernal.

El quinto lote (0.65 m) fue un registro de 1 x 1 m ubicado en el piso enfrente del banco, para buscar un entierro asociado con dicho banco. El lote consistió en el relleno abajo del piso; el suelo era fino y suelto de color (Munsell 10 YR 5/2). Se encontraron 422 tiestos, 3 fragmentos de figurillas, 5 fragmentos de obsidiana, 6 fragmentos de pedernal, y 1 piedra roja y plana.

## **PN 41D-17**

La unidad 17 se ubicó en un cuarto del edificio; en esta unidad también queda incluido el

banco.

El primer lote (0.08 m) consistió en la capa de humus de color (Munsell 10 YR 2/1). Se encontraron 999 tiestos, 19 fragmentos de figurillas, 1 fragmento de obsidiana, 1 fragmento de jade, 2 huesos, y 1 objeto desconocido de cerámica.

El segundo lote (0.34 m) consistió en derrumbe y relleno compuesto de suelo de color (Munsell 10 YR 5/2). Se encontraron 866 tiestos, 15 fragmentos de bajareque, 7 fragmentos de obsidiana, 2 fragmentos de pedernal, 2 dientes, 1 hueso, y 1 diente trabajado.

El tercer lote (0.24 m) fue un registro de 1.20 x 0.70 m que se ubicó adentro del banco, para buscar un entierro asociado con el mismo. El lote consistió en relleno compuesto por suelo de color (Munsell 10 YR 5/2), de consistencia fina y suelta, con inclusiones de piedras. Se encontraron 844 tiestos, 1 fragmento de pedernal, 3 huesos trabajados (incluyendo una aguja), y un tiesto con un glifo inciso.

El cuarto lote (0.21 m) es el segundo nivel del registro en el banco. Se terminó este lote abajo del nivel del piso del cuarto. Este lote consistió en relleno, compuesto de suelo de color (Munsell 10 YR 5/2), de consistencia fina y suelta, mezclado con piedras. Se encontraron solo 11 tiestos, 2 fragmentos de pedernal, y 1 hueso.



### **PN 41D-18**

La unidad 18 se ubicó detrás de edificio, arriba de las banquetas.

El primer lote (0.27 m) consistió en la capa de humus de color (Munsell 10 YR 2/1). Se encontraron 566 tiestos, 3 fragmentos de figurillas, y 6 fragmentos de obsidiana.

El segundo lote (0.20 m) consistió en derrumbe, compuesto de suelo de color (Munsell 10 YR 5/2), de consistencia suelta y fina. Se encontraron 664 tiestos, 14 fragmentos de figurillas, 6 fragmentos de obsidiana, 5 fragmentos de pedernal, 5 huesos (incluyendo 1 quemado), y 1 tiesto con glifos.

### **PN 41D-19**

La unidad 19 se ubicó detrás de edificio, arriba de las banquetas.

El primer lote (0.08 m) consistió en la capa de humus de color (Munsell 10 YR 2/1). Se encontraron 145 tiestos, 3 fragmentos de figurillas, y 1 fragmento de obsidiana.

El segundo lote (0.07 m) consistió en derrumbe; el suelo era suelto y fino de color (Munsell 10 YR 5/2). Se encontraron 91 tiestos, 2 fragmentos de figurillas, 5 fragmentos de obsidiana, 1 fragmento de pedernal, y 2 huesos (1 quemado).

### **PN 41D-20**

La unidad 20 se ubicó en uno de los cuartos del edificio; incluyendo también la parte posterior del muro.

El primero lote (0.06 m) consistió en humus de color (Munsell 10 YR 2/1). Se encontraron 110 tiestos, y 2 fragmentos de figurillas.

El segundo lote (0.21 m) se ubicó en el cuarto, y consistió en derrumbe y relleno. El suelo era de color (Munsell 10 YR 5/2), de consistencia suelta y fina. Se encontraron 236 tiestos, una concha trabajada, 6 fragmentos de figurillas, 2 fragmentos de obsidiana, un fragmento de pedernal, y un hueso.

El tercer lote (0.15 m) se ubicó en el cuarto, y consistió en el relleno entre los dos pisos. El suelo era de color (Munsell 10 YR 5/2), de consistencia suelta y fina. Se encontraron 384 tiestos, una concha, 4 fragmentos de figurillas, 4 fragmentos de obsidiana, 14 fragmentos de pedernal, 4 huesos, y 2 huesos trabajados.

El cuarto lote (0.16 m) se ubicó detrás del muro al lado norte del cuarto. Este lote consistió en derrumbe; el suelo era suelto y fino de color (Munsell 10 YR 5/2). Se encontraron 121 tiestos, 1 fragmento de figurilla, 2 fragmentos de obsidiana, y 1 hueso.

### **PN 41D-21**

La unidad 21 se ubicó en uno de los cuartos

del edificio.

El primer lote (0.06 m) consistió en humus de color (Munsell 10 YR 2/1). Se encontraron 111 tiestos y 1 fragmento de figurilla.

El segundo lote (0.33 m) consistió en derrumbe y relleno acumulado encima del piso más alto. El suelo era de color (Munsell 10 YR 5/2), de consistencia suelta y fina. Se encontraron 879 tiestos, 2 conchas, 8 fragmentos de figurillas, 11 fragmentos de obsidiana, 23 fragmentos de pedernal, 3 huesos, 5 huesos trabajados, 1 pedazo de piedra pómez, 1 tiesto de tipo gris fino (Clásico Tardío), 6 cristales de cuarzo, y una cabeza cerámica de un pavo.

El tercer lote consistió en un plato grande (y artefactos esparcidos cerca del plato) que estaban en el segundo piso. El plato es de tipo Hutzijan perteneciente a la fase Chacalhaaz del período Clásico Tardío, contó con un diseño de monos y con cuatro pies grandes. Debajo del plato, se encontraba el estuco del piso en un buen estado de conservación.

El cuarto lote consistió en dos vasijas que estaban en la esquina sureste del cuarto, y los artefactos alrededor de las mismas. Parece ser que estas vasijas estaban al mismo nivel (o nivel del segundo piso) donde se encontraba el plato del lote tres. Una de las vasijas es un tambor.

El quinto lote (0.20 m) consistió en el relleno entre los dos pisos. El suelo era suelto y fino de color (Munsell 10 YR 5/2). Se encontraron 625 tiestos, 16

pedazos de concha, 3 fragmentos de figurillas, 1 pedazo de bajareque, 6 fragmentos de obsidiana, 13 fragmentos de pedernal, 1 pedazo de pómez, y 6 huesos trabajados y/o quemados. También, hay unos artefactos en una categoría de PN 41D-21-2/PN 41D-21-5, mezclados por error. En esta categoría hay: 196 tiestos, 1 fragmento de figurilla, 1 muestra de carbón, 3 fragmentos de obsidiana, y 3 fragmentos de pedernal.

## **PN 41D-22**

La unidad 22 se ubicó en un cuarto en edificio C-12. Esta unidad corresponde también a un pozo profundo colocado para registrar la estratigrafía del edificio.

El primer lote (0.10 m) consistió en humus de color (Munsell 10 YR 2/1). Se encontraron 62 tiestos, 2 fragmentos de figurillas, y 1 fragmento de obsidiana.

El segundo lote (0.51 m) consistió en derrumbe; el suelo de color (Munsell 10 YR 5/2), de consistencia suelta y fina. Se encontraron 804 tiestos, 64 fragmentos de figurillas, 16 fragmentos de obsidiana, 9 huesos, 1 hueso quemado, una cuenta, y una cabeza de cerámica.

El tercer lote (0.62 m) consistió en el relleno abajo del piso más alto, extendiéndose hasta el segundo piso. El suelo era de color Munsell 10 YR 5/3), de consistencia suelta y fina. Se encontraron 327 tiestos, 3 fragmentos de figurillas, 5 fragmentos de obsidiana, 4 fragmentos de pedernal, 2 huesos, 1 hueso quemado, 1 cristal de cuarzo, y una muestra de piso estucado.

El cuarto lote (0.66 m) consistió en el relleno entre los dos pisos. El suelo era de color (Munsell 10 YR 4/3) de consistencia suelta y fina, mezclado con piedras. Se encontraron 371 tiestos, 2 fragmentos de obsidiana, y 4 fragmentos de figurillas.

El quinto lote (0.64 m) consistió en el relleno entre los dos pisos. Este relleno contó con poco suelo de color (Munsell 10 YR 5/3), de consistencia suelta y fina, compuesto en su mayoría por gran cantidad de piedras. Se encontraron 134 tiestos, 1 fragmento de obsidiana, 1 fragmento de figurilla, y 2 huesos.

El sexto lote (1.29 m) consistió en relleno, localizado abajo del piso más temprano colocado sobre la roca madre. El suelo era de color (Munsell 10 YR 4/3), de consistencia suelta y fina, casi polvo. Se encontraron solo 84 tiestos.

### **PN 41D-23**

La unidad 23 se ubicó en el lado sur del edificio C-12, arriba de la escalinata.

El primer lote (0.05 m) consistió en la capa de humus de color (Munsell 10 YR 2/1). Se encontraron 94 tiestos, 1 fragmento de obsidiana, y 3 fragmentos de figurillas.

El segundo lote (0.34 m) consistió en derrumbe; compuesto por suelo de color (Munsell 10 YR 5/2), de consistencia suelta y fina. Se encontraron 336 tiestos, 3 fragmentos de obsidiana, 3 fragmentos de figurillas, 3 huesos, y 1 fragmento de cerámica

modelada (posiblemente parte de un incensario).

### **PN 41D-24**

La unidad 24 se ubicó en el lado sur del edificio C-12, arriba de la escalinata.

El primer lote (0.13 m) consistió en la capa de humus de color (Munsell 10 YR 2/1). Se encontraron 88 tiestos y 1 fragmento de figurilla.

El segundo lote (0.15 m) consistió en derrumbe; compuesto por suelo de color (Munsell 10 YR 5/2), de consistencia suelta y fina. Se encontraron 312 tiestos, 1 fragmento de obsidiana, 1 fragmento de pedernal, y 2 fragmentos de figurillas.

### **PN 41D-25**

La unidad 25 se ubicó en el lado sur del edificio C-12, arriba de la escalinata.

El primer lote (0.07 m) consistió en la capa de humus. Se encontraron 81 tiestos, 2 fragmentos de figurillas, y 2 huesos.

El segundo lote (0.23 m) consistió en derrumbe compuesto por suelo de color (Munsell 10 YR 5/2), de consistencia suelta y fina. Se encontraron 312 tiestos, 1 fragmento de obsidiana, 4 fragmentos de obsidiana, y 1 pedazo de bajareque.

### **PN 41D-26**

Unidad de excavación de 2 x 2 m ubicada en el lado sur del edificio C-12, arriba de la escalinata, abarcando parte de la plaza.

El primer lote (0.20 m) consistió en la capa de humus de color (Munsell 10 YR 2/1). Se encontraron 103 tiestos y 5 pedazos de bajareque.

### **PN 41D-27**

Unidad de excavación de 2 x 1 m, ubicada en el lado sur del edificio C-12, arriba de la escalinata, abarcando parte de a plaza.

El primer lote (0.16 m) consistió en la capa de humus de color (Munsell 10 YR 2/1). Se encontraron 63 tiestos y 1 fragmento de figurilla.

### **PN 41D-28**

La unidad 28 se ubicó el en lado norte del edificio C-12, arriba de las banquetas, abarcando parte de la plaza.

El primer lote (0.32 m) consistió en la capa de humus de color (Munsell 10 YR 2/1). Se encontraron 464 tiestos, 11 fragmentos de obsidiana, 6 fragmentos de pedernal, 6 fragmentos de figurillas, 1 hueso, y 1 pedazo de pómez.

El segundo lote (0.05 m) consistió en derrumbe, compuesto por suelo de color (Munsell 10

YR 5/2), de consistencia suelta y fina. Se encontraron 134 tiestos, 9 fragmentos de obsidiana, 3 fragmentos de pedernal, 9 fragmentos de figurillas, 2 huesos, y 1 hueso trabajado.

### **PN 41D-29**

La unidad 29 se ubicó en el lado norte del edificio C-12, arriba de las banquetas, y parte de la plaza.

El primer lote (0.27 m) consistió en la capa de humus de color (Munsell 10 YR 2/1). Se encontraron 424 tiestos, 2 fragmentos de obsidiana, 1 fragmento de pedernal, 8 fragmentos de figurillas, y 1 hueso.

El segundo lote (0.40 m) consistió en derrumbe, compuesto por suelo de color (Munsell 10 YR 5/2), de consistencia suelta y fina. Se encontraron 118 tiestos, 1 fragmento de pedernal, y 1 hueso.

### **PN 41D-30**

La unidad 30 se ubicó en el lado sur del edificio C-12, entre la escalinata de C-12 y el frente de C-13, incluyendo también parte de edificio C-13.

El primer lote 0.12 m) consistió en la capa de humus de color (Munsell 10 YR 2/1), de consistencia suelta y fina. Se encontraron 7 tiestos y 2 fragmentos de figurillas.

El segundo lote (0.14 m) consistió en

derrumbe, compuesto por suelo de color (Munsell 10 YR 5/2), de consistencia fina y suelta. Se encontraron 64 tiestos, 1 fragmento de obsidiana, 1 fragmento de figurilla, y 1 hueso.

### **PN 41D-31**

La unidad 31 se ubicó en el lado sur del edificio C-12, entre la escalinata de C-12 y el frente de C-13 abarcando también parte de edificio C-13.

El primer lote (0.12 m) consistió en la capa de humus de color (Munsell 10 YR 2/1). Se encontraron 46 tiestos y 1 fragmento de figurilla.

El segundo lote (0.17 m) consistió en derrumbe, compuesto por suelo de color (Munsell 10 YR 5/2), de consistencia suelta y fina. Se encontraron 169 tiestos, 1 fragmento de obsidiana, 2 fragmentos de figurillas, y 2 huesos.

### **PN 41D-32**

La unidad 32 se ubicó en el lado sur del edificio C-12, arriba de la escalinata; también arriba del edificio C-13.

El primer lote (0.8 m) consistió en la capa de humus de color (Munsell 10 YR 2/1). Se encontraron 119 tiestos, 2 fragmentos de obsidiana, 1 fragmento de pedernal, y 2 fragmentos de figurillas.

El segundo lote (0.2 m) consistió en derrumbe, compuesto por suelo de color (Munsell 10

YR 5/2), de consistencia suelta y fina. Se encontraron 222 tiestos, 3 fragmentos de obsidiana, y 1 pedazo de cerámica en forma de círculo.

### **PN 41D-33**

La unidad 33 se ubicó entre el lado este del edificio C-12 y el lado norte del edificio C-13.

El primer lote (0.23 m) consistió en la capa de humus de color (Munsell 10 YR 2/1). Se encontraron 302 tiestos, 6 fragmentos de obsidiana, 3 fragmentos de pedernal, y 6 fragmentos de figurillas.

El segundo lote (0.63 m) consistió en derrumbe y posiblemente relleno, o parte de un basurero. El suelo era de color (Munsell 10 YR 5/2) de consistencia suelta y fina. Se encontraron 882 tiestos, 7 fragmentos de obsidiana, 14 fragmentos de pedernal, y 6 fragmentos de figurillas.

### **PN 41D-34**

La unidad 34 se ubicó entre el lado este del edificio C-12 y el lado norte del edificio C-13.

El primer lote (0.28 m) consistió en la capa de humus de color (Munsell 10 YR 2/1). Se encontraron 160 tiesto, 2 fragmentos de obsidiana, y 1 fragmento de figurilla.

El segundo lote (0.14 m) consistió en derrumbe y posiblemente relleno, o parte de un basurero. El suelo era de color (Munsell 10 YR 5/2), de

consistencia suelta y fina. Se encontraron 310 tiestos, 7 fragmentos de obsidiana, 1 fragmento de pedernal, 1 pedazo de bajareque, y 1 cara cerámica.

## **PN 41D-36**

La unidad 36 se ubicó en la esquina noroeste del edificio C-13; incluyendo también parte del edificio C-12.

El primer lote (0.10 m) consistió en la capa de humus de color (Munsell 10 YR 2/1). Se encontraron 37 tiestos.

El segundo lote (0.40 m) consistió en derrumbe, compuesto por suelo de color (Munsell 10 YR 5/2), de consistencia suelta y fina. Se encontraron 742 tiestos, 5 fragmentos de obsidiana, 5 fragmentos de pedernal (incluyendo una punta y un núcleo), y 1 fragmento de figurilla.

## **Discusión**

Las excavaciones en el edificio C-12 fueron interesantes por varias razones. Aquí se ofrecen algunos comentarios a aspectos notables de la investigación de este edificio.

El análisis de cerámica inicial realizado con la ayuda de René Muñoz nos brinda información preliminar sobre las fachadas y las fases arquitectónicas. Por lo general, el primer y segundo lote de las excavaciones de este edificio, mostraron cerámica de la fase Chacalhaaz; sin embargo en el

segundo lote también hubo algunas evidencia de la fase Yaxché. La excavación intensiva registrada como unidad 22 muestra la secuencia cerámica del edificio hasta el nivel de la roca madre. Parece que el lote más temprano (PN 41D-22-6) pertenece a la fase Yaxché Temprano, con evidencia también para la fase Balché. Los lotes 5, 4, y probablemente el 3 de esta unidad mostraron también evidencia Yaxché. El segundo lote era una mezcla de materiales de las Fases Chacalhaaz y Yaxché, mientras que el primero era Chacalhaaz.

Parece ser que los cuartos en la parte norte del edificio (donde se encontraron las vasijas in situ) fueron intencionalmente cubiertos. Probablemente era parte de un ritual de terminación, en que las vasijas ( fechadas para la fase Chacalhaaz, del periodo Clásico Tardío) fueron colocadas en los cuartos, y luego cubiertas con relleno, y por último sellaron completamente los cuartos. Las pruebas de suelo sacadas por Jonh Jacob Parnell determinarán si el relleno de estos cuartos fue un basurero. La presencia de los dos nichos sugiere que cuando el cuarto de atrás (que contaba con un banco con nicho) fue rellenado, el cuarto tomo la forma de un banco muy grande, con un nuevo nicho construido al frente. Otros detalles arquitectónicos sustentan esta idea; parece que el borde de la plataforma fue extendido hacia el este, posiblemente en la época del ritual de terminación y hacer espacio para cuartos alrededor del nuevo banco grande. Es posible que los otros cuartos fueron rellenados en una fecha más tardía; especialmente los cuartos al lado sur del edificio, donde se encontraron muchos tiestos.

Otros depósitos excepcionales fueron encontrados en este edificio. Lo especialmente notable era una serie de cabezas de animales hechas con cerámica. Estas cabezas grandes incluyeron las de una rana, un pavo, un pizote, un posible conejo, y un venado (todas de un área relativamente pequeña del edificio). La cabeza de rana posiblemente era parte de una tapadera de incensario. Mientras que la función de las otras aún es un misterio, además de ser objetos raros, muy diferentes a los encontrados en cualquier otra parte de Piedras Negras. Sin embargo contamos con algunas conjeturas respecto a ellos, posiblemente son parte de figurillas grandes, o a lo mejor (sugerencia de Daniela Triadan, comunicación personal) partes de títeres.

También se encontró un excéntrico enfrente del edificio. Probablemente formó parte de otro escondite (como los encontrados en la plaza durante la temporada pasada) destruido por las raíces del árbol que está sobre la parte norte del edificio C-13; se encontró también un tiesto que Stephen Houston identificó como parte de una tapadera de vasija para escondites.

Algunas excavaciones, fueron extendidas para entender la intersección de los edificios C-12 y C-13. Los pasos de la escalinata de C-12 se cruzan con el muro oeste de edificio C-13. Dándonos una pauta para pensar que C-12 pudiera ser más temprano, o en otro caso, estos sectores de los dos edificios fueron construidos en la misma época..

## **PN 41E: Excavaciones en el Edificio C-10**

La suboperación 41E, conto con 38 unidades de excavación enfocadas en el edificio C-10, sobre todo en el lado norte de esta estructura (Figs. 4, 5 y 6). En esta suboperación al igual que en la anterior, también se extendieron los bordes de la excavación para poder incluir las intersecciones donde se encuentran el edificio y la plaza (hacia el este y oeste del edificio), y los edificios C-10 y C-12. La orientación de las unidades de excavación fue de 10 grados noreste.

### **PN 41E-1**

La unidad 1 se ubicó en el lado este de edificio C-10, arriba de la escalinata, abarcando también parte de la plaza.

El primer lote (0.11 m) consistió en humus de color (Munsell 10 YR 2/1). Se encontraron 24 tiestos y 1 fragmento de obsidiana.

El segundo lote (0.03 m) consistió en derrumbe. El suelo era suelto y fino de color (Munsell 10 YR 5/2). Se encontraron 270 tiestos, 3 fragmentos de obsidiana, 1 fragmento de pedernal, y 8 fragmentos de figurillas.

### **PN 41E-2**

La unidad 2 se ubicó en el lado este de edificio C-10, arriba de la escalinata, abarcando también parte de la plaza.

El primer lote (0.12 m) consistió en la capa de humus de color (Munsell 10 YR 2/1). Se encontraron solamente 4 tiestos.

El segundo lote (0.07 m) consistió en derrumbe; el suelo era suelto y fino y contó con color (Munsell 10 YR 5/2). Se encontraron 250 tiestos, 2 fragmentos de obsidiana, y 2 fragmentos de pedernal.

### **PN 41E-3**

La unidad 3 se ubicó en el lado este del edificio C-10, arriba de las banquetas y también abarcó parte de la plaza.

El primer lote (0.14 m) consistió en la capa de humus de color (Munsell 10 YR 2/1). Se encontraron 28 tiestos, 1 fragmento de obsidiana, y 1 hueso quemado.

El segundo lote (0.10 m) consistió en derrumbe. El suelo era suelto y fino y contó con color (Munsell 10 YR 5/2). Se encontraron 375 tiestos, 3 fragmentos de obsidiana, 12 fragmentos de pedernal, 5 fragmentos de figurillas, 1 hueso quemado, y 1 hueso trabajado.

El tercer lote (0.36 m) consistió en un registro en la banqueta, para entender la cronología de la construcción del edificio. Este lote consistió en relleno; compuesto de suelo fino y suelto de color (Munsell 10 YR 5/2). Se encontraron 184 tiestos, 3 fragmentos de pedernal, 1 fragmento de figurilla, 1 hueso, y 1 tiesto hecho con molde.

### **PN 41E-4**

La unidad 4 se ubicó en el lado este de edificio C-10, arriba de las banquetas, y también parte de la plaza. El primer lote (9 cm) consistió en humus (Munsell 10 YR 2/1). Se encontraron 11 tiestos.

El segundo lote (15 cm) consistió en derrumbe; el suelo era fino y suelto (Munsell 10 YR 5/2). Se encontraron 550 tiestos, 4 fragmentos de obsidiana, 7 fragmentos de pedernal, 8 fragmentos de figurillas, 1 hueso, 34 huesos quemados, 2 dientes trabajados, 1 piedra quebrada, y 1 fragmento de ocarina.

### **PN 41E-5**

La unidad 5 se ubicó en la plataforma y la plaza entre los edificios C-10 y C-12; esta excavación incluyó también la esquina nordeste de C-10.

El primer lote (0.06 m) consistió en la capa de humus de color (Munsell 10 YR 2/1). Se encontraron 48 tiestos y 1 fragmento de obsidiana.

El segundo lote (0.32 m) consistió en derrumbe; compuesto por suelo fino y suelto, de color (Munsell 10 YR 2/1). Se encontraron 1020 tiestos, 1 concha, 10 fragmentos de obsidiana, 14 fragmentos de pedernal, 12 fragmentos de figurillas, 3 pedazos de bajareque, 8 huesos, 1 diente de roedor, 1 hueso quemado, 1 pedazo de pómez, y 1 fragmento de concha de tortuga.



## **PN 41E-6**

La unidad 6 se ubicó en un cuarto de edificio C-10.

El primer lote (0.09 m) consistió en humus de color (Munsell 10 YR 2/1). Se encontraron 51 tiestos, 1 pedazo de bajareque, y partes de un tambor.

El segundo lote (0.09 m) consistió en derrumbe. Compuesto por suelo fino y suelto, de color (Munsell 10 YR 5/2). Se encontraron 538 tiestos, 3 fragmentos de obsidiana, 8 fragmentos de pedernal, 2 fragmentos de figurillas, 1 pedazo de bajareque, 1 hueso, 6 tiestos de tipo gris fino, y 8 fragmentos de un tambor.

El tercer lote (0.13 m) consistió en relleno localizado abajo del nivel del piso. Se terminó este lote cuando se encontraron dos líneas de piedras, que eran parte del muro. Contó con suelo fino y suelto, de color (Munsell 10 YR 4/2). Se encontraron 118 tiestos, 6 fragmentos de pedernal, 1 fragmento de figurilla, 1 pedazo de bajareque, y 1 hueso.

El cuarto lote (0.25 m) consistió en relleno, y terminó al nivel del segundo piso. Este piso fue localizado únicamente en la mitad este del pozo, pero no se observó en la parte oeste (encima del entierro). El suelo era fino y suelto, de color (Munsell 10 YR 5/2). Se encontraron 50 tiestos, 1 fragmento de obsidiana, y 3 huesos.

El quinto lote (0.27 m) consistió en relleno, que se asentaba sobre el nivel de las lajas que cubrían

un entierro. Se excavó en este lote, únicamente la mitad oeste del pozo, el área que no contó con piso en el lote anterior. El suelo era fino y suelto, de color (Munsell 10 YR 6/2). Se encontraron 34 tiestos, 1 concha trabajada, y 2 fragmentos de pedernal.

El sexto lote consistió en una vasija colocada encima de las lajas del entierro, en la esquina nordeste (Fig. 7). La vasija tenía un diseño de huesos cruzados y ojos de muerte, fue fechada para la fase Chacalhaaz.

El séptimo lote (0.32 m) correspondió a la parte norte del Entierro 105, además de abarcar la cripta del entierro. En la parte sur se encontraba el lote PN-41E-38-4. El suelo fue de consistencia fina y suelta y contó con color (Munsell 10 YR 6/3). En la cripta se encontraron muy pocos tiestos, una cuenta de piedra, quebrada, el esqueleto, una muestra de estuco, y un pedazo de pómez.

## **Entierro 105**

En este entierro se encontraron los restos de un individuo adulto, en muy mal estado de preservación, además los huesos estaban desordenados, probablemente por los roedores. No se puede decir más acerca del individuo, ya que el análisis osteológico aún no había sido terminado cuando este informe fue escrito. La cripta fue muy bien construida, ubicada en el eje del edificio; el entierro se encontraba orientado norte-sur. Los únicos bienes encontrados en la cripta fue una cuenta de piedra, corroída y un pedazo de piedra pómez.

### **PN 41E-7**

La unidad 7 se ubicó en un cuarto del edificio C-10.

El primer lote (0.05 m) consistió en la capa de humus de color (Munsell 10 YR 2/1). Se encontraron 12 tiestos, 1 fragmento de obsidiana, y 1 hueso.

El segundo lote (0.07 m) consistió en derrumbe, compuesto por suelo de consistencia suelta y fino, de color (Munsell 10 YR 5/2). Se encontraron 298 tiestos, 5 fragmentos de obsidiana, 8 fragmentos de pedernal, 2 fragmentos de figurillas, 4 huesos, 1 diente, 3 huesos quemados, y 1 hueso trabajado.

### **PN 41E-8**

La unidad 8 se ubicó en un cuarto del edificio C-10.

El primer lote (0.12 m) consistió en la capa de humus de color (Munsell 10 YR 2/1). Se encontraron 100 tiestos y 1 fragmento de figurilla.

El segundo lote (0.06 m) correspondió al derrumbe del cuarto del edificio, posiblemente mezclado con relleno, compuesto de suelo de color (Munsell 10 YR 5/2), de consistencia fina y suelta. Se encontraron 838 tiestos, 3 fragmentos de obsidiana, 3 fragmentos de pedernal, 5 huesos, 1 cara cerámica, un pedazo de aplicación, y 5 fragmentos pertenecientes a una vasija.

### **PN 41E-9**

La unidad 9 se ubicó en un cuarto del edificio C-10.

El primer lote (0.09 m) consistió en la capa de humus de color (Munsell 10 YR 2/1). Se encontraron 9 tiestos, 1 fragmento de obsidiana, y 1 fragmento de figurilla.

El segundo lote (0.30 m) consistió en derrumbe, compuesto por suelo de consistencia suelta y fina, (Munsell 10 YR 5/2). Se encontraron 219 tiestos, 1 fragmento de obsidiana, 10 fragmentos de pedernal, y 9 huesos quemados.

### **PN 41E-10**

La unidad 10 se ubicó en la plataforma entre los edificios C-10 y C-12, e incluyó parte del muro en el lado norte del edificio C-10.

El primer lote (0.05 m) consistió en humus de color (Munsell 10 YR 2/1). Se encontraron 8 tiestos.

El segundo lote (0.07 m) consistió en derrumbe, y posiblemente parte de un basurero. El suelo fue de consistencia fina y suelta, de color (Munsell 10 YR 5/2). Se encontraron 921 tiestos, 2 fragmentos de obsidiana, 8 fragmentos de pedernal (incluyendo un núcleo), 4 huesos, 18 huesos quemados, 5 piedras quebradas, y fragmentos de un plato grande.

## PN 41E-11

La unidad 11 se ubicó en un cuarto del edificio C-10. En esta unidad se colocaría una unidad intensiva, para recuperar datos estratigráficos que nos permitieran entender el edificio, sin embargo se encontró el Entierro 105, excavándose únicamente hasta este nivel. Trasladándose la unidad intensiva al cuadrante 16.

El primer lote (0.05 m) consistió en la capa de humus de color (Munsell 10 YR 2/1). Se encontraron 5 tiestos.

El segundo lote (0.28 m) consistió en derrumbe mezclado con un poco de relleno. Este lote se localizaba en un cuarto, en la mitad este del pozo y al este del muro se encontraron unas lajas sobre el piso. El suelo era de consistencia fina y suelta y presentó un color (Munsell 10 YR 5/2). Se encontraron 847 tiestos, 3 fragmentos de obsidiana, 6 fragmentos de pedernal, 2 huesos, 1 piedra quebrada, 2 fragmentos de paleta de piedra, y un hueso quemado inciso con glifos (Fig. 8).

El tercer lote (0.09 m) consistía en relleno, colocado abajo de las lajas, en el cual se encontraron las ofrendas. El suelo era de consistencia fina y suelta, presentó un color (Munsell 10 YR 5/2). Se encontraron 146 tiestos, 1 fragmento de obsidiana, 3 fragmentos de pedernal, 2 huesos, 2 huesos quemados y/o trabajados, y partes de una vasija.

El cuarto lote (0.40 m) consistió en el relleno,

colocado entre los dos pisos más altos. El suelo era de consistencia suelta y fina, con color (Munsell 10 YR 5/2). Se encontraron 422 tiestos, 1 fragmento de obsidiana, 1 fragmento de pedernal, 6 fragmentos de figurillas (incluyendo 2 fragmentos de ocarinas), y 2 fragmentos de una aguja de hueso.

El quinto lote (0.39 m) consistió en derrumbe y posiblemente relleno localizado en un cuarto al lado oeste del muro. El suelo era de consistencia suelta y fina, de color (Munsell 10 YR 5/2). Se encontraron 49 tiestos.

El sexto lote (0.50 m) consistió en relleno abajo del segundo piso. Este lote era equivalente al nivel del fondo del entierro. El suelo era de consistencia suelta y fina, de color (Munsell 10 YR 5/2). Se encontraron 119 tiestos.

## PN 41E-12

La unidad 12 se colocó en un sector donde abarcaba, parte de tres cuartos del edificio C-10.

El primer lote (0.07 m) consistió en la capa de humus, de color (Munsell 10 YR 2/1). Se encontraron 7 tiestos.

El segundo lote (0.34 m), se ubicó en el cuarto central, en el lado este del edificio, consistió en derrumbe, compuesto por suelo de consistencia suelta y fina, de color (Munsell 10 YR 5/2). Se encontraron 299 tiestos, 1 fragmento de obsidiana, 2 fragmentos de pedernal, y 3 fragmentos de figurillas.

El tercer lote (0.25 m), se ubicó en la parte norte del muro, consistió en derrumbe, compuesto por suelo de consistencia suelta y fina, de color (Munsell 10 YR 5/2). Se encontraron 314 tiestos, 3 fragmentos de obsidiana, 1 fragmento de pedernal, 4 fragmentos de figurillas, y 1 muestra de carbón.

El cuarto lote (0.46 m), se ubicó en el cuarto central, hacia el lado oeste del edificio, consistió en derrumbe y posiblemente relleno. El suelo era de consistencia suelta y fina, de color (Munsell 10 YR 5/2). Se encontraron 146 tiestos, 2 fragmentos de obsidiana, 2 huesos, y 1 muestra de carbón.

#### **PN 41E-13**

La unidad 13 se ubicó en sector que abarcará parte de dos cuartos del edificio C-10.

El primer lote (0.06 m) consistió en la capa de humus de color (Munsell 10 YR 2/1). Se encontraron 8 tiestos.

El segundo lote (0.34 m) se ubicó en el cuarto al noreste del edificio. Este lote consistió en derrumbe y posiblemente relleno, compuesto de suelo de consistencia suelta y fina, de color (Munsell 10 YR 5/2). Se encontraron 884 tiestos, 5 fragmentos de obsidiana, 6 fragmentos de pedernal, 1 hueso, 3 dientes, 5 huesos quemados, y 2 huesos pintados.

El tercer lote (0.30 m) se ubicó en el cuarto al noroeste del edificio. Este lote consistió en derrumbe; compuesto de suelo de consistencia suelta y fina de

color (Munsell 10 YR 5/2). Se encontraron 62 tiestos y 1 fragmento de figurilla.

#### **PN 41E-14**

La unidad 14 se ubicó en un sector que abarcaba parte de dos cuartos del edificio C-10.

El primer lote (0.08 m) consistió en la capa de humus de color (Munsell 10 YR 2/1). Se encontraron 19 tiestos.

El segundo lote (0.39 m) se ubicó en el cuarto nordeste del edificio. Este lote consistió en derrumbe y posiblemente relleno; compuesto de suelo suelto y fino, de color (Munsell 10 YR 5/2). Se encontraron 774 tiestos, 1 fragmento de obsidiana, 10 fragmentos de pedernal, 1 fragmento de figurilla, 2 huesos, y 2 huesos quemados.

El tercer lote (0.30 m) se ubicó en el cuarto noroeste del edificio. Este lote consistió en derrumbe; compuesto de suelo de consistencia suelta y fina, de color (Munsell 10 YR 5/2). Se encontraron 234 tiestos, 1 fragmento de obsidiana, 1 fragmento de pedernal, 3 fragmentos de figurillas, y 1 hueso quemado.

#### **PN 41E-15**

La unidad 15 se ubicó en la plataforma que se encuentra entre los edificios C-10 y C-12. Además incluyó parte del muro hacia el lado norte del edificio C-10.

El primer lote (0.12 m) consistió en la capa de humus de color (Munsell 10 YR 2/1). Se encontraron 13 tiestos.

El segundo lote (0.18 m) consistió en derrumbe y posiblemente, formó parte de un basurero. El suelo era fino y suelto, de color (Munsell 10 YR 5/2). Se encontraron 648 tiestos, 8 fragmentos de obsidiana, 10 fragmentos de pedernal, 5 fragmentos de figurillas, 2 huesos, y 2 huesos quemados.

### **PN 41E-16**

La unidad 16 se ubicó en un cuarto del edificio C-10. La excavación intensiva fue trasladada para esta unidad, para completar el registro estratigráfico del edificio.

El primer lote (0.05 m) consistió en la capa de humus de color (Munsell 10 YR 2/1). Se encontraron 450 tiestos.

El segundo lote (0.43 m) consistió en derrumbe y probablemente relleno, compuesto por suelo de consistencia suelta y fina, de color (Munsell 10 YR 5/2). Se encontraron 2290 tiestos, 8 fragmentos de obsidiana, 2 fragmentos de pedernal, 3 fragmentos de figurillas, partes de un plato grande, partes de una olla modelada con cara de rana, y un pequeño cuenco hecho de pómez.

Se tomo como tercer lote el nivel donde se encontraba un plato pintado, que presentó un diseño pez en su interior. Este plato se asentaba sobre el piso

en el centro del cuarto central , del edificio.

El cuarto lote (0.48 m) consistió en relleno abajo del primer piso. Este lote terminó al nivel de un piso de estuco bien preservado. El suelo era de consistencia suelta y fina, de color (Munsell 10 YR 4/2). Se encontraron 395 tiestos, 2 fragmentos de obsidiana, 9 fragmentos de figurillas (grandes, y pintadas de azul), 1 pedazo de bajareque, 1 hueso, 1 muestra de carbón, y 1 muestra de estuco.

El quinto lote (0.61 m) consistió en relleno abajo del segundo piso, hasta un nivel que posiblemente correspondió a otro piso. El suelo era de consistencia fina y suelta, de color (Munsell 10 YR 5/2), mezclado con muchas piedras Se encontraron 140 tiestos, 1 hueso, y 1 muestra de carbón.

El sexto lote (0.54 m) consistió en relleno localizado abajo de un posible piso. El suelo era fino y suelto mezclado con muchas piedras grandes, presentó un color (Munsell 10 YR 6/2). Se encontraron 21 tiestos, 1 fragmento de figurilla, y 1 hueso. Se terminó la excavación en este nivel, porque el relleno era de piedras grandes, que no contaban con ningún tipo de amarre, por lo tanto era demasiado peligroso seguir excavando.

### **PN 41E-17**

La unidad 17 se ubicó en dos de cuartos del edificio C-10.

El primer lote (0.5 m) consistió en la capa de

humus de color (Munsell 10 YR 2/1). Se encontraron 59 tiestos y 1 fragmento de obsidiana.

El segundo lote (0.49 m), se ubicó en la parte oeste del cuarto central del edificio, consistió en derrumbe y posiblemente relleno, compuesto por suelo de consistencia suelta y fina, de color (Munsell 10 YR 5/2). Se encontraron 1615 tiestos, 5 fragmentos de obsidiana, 5 fragmentos de pedernal, 3 fragmentos de figurillas, 2 huesos, 1 diente, fragmentos de incensario, 1 piedras quebrada, y 1 cristal pequeña.

El tercer lote (0.53 m), se ubicó en el cuarto al noroeste del edificio, consistió en derrumbe. El suelo era fino y suelto de color (Munsell 10 YR 5/2). Se encontraron 178 tiestos, 2 fragmentos de obsidiana, 1 fragmento de pedernal, 1 fragmentos de figurilla, y 1 hueso trabajado y quemado.

### **PN 41E-18**

La unidad 18 se ubicó en un cuarto del edificio C-10.

El primer lote (0.09 m) consistió en la capa de humus, de color (Munsell 10 YR 2/1). Se encontraron 260 tiestos, 2 fragmentos de figurillas, 1 hueso, y fragmentos de una vasija grande.

El segundo lote (0.50 m) consistió en derrumbe, compuesto por el fino y suelto, de color (Munsell 10 YR 5/2). Se encontraron 666 tiestos, 3 fragmentos de pedernal, 1 fragmento de figurilla, y 1 muestra de carbón.

### **PN 41E-19**

La unidad 19 se ubicó en un cuarto del edificio C-10.

El primer lote (0.07 m) consistió en la capa de humus, de color (Munsell 10 YR 2/1). Se encontraron 184 tiestos, 1 fragmento de obsidiana, 2 fragmentos de pedernal, 1 fragmento de figurilla, 1 fragmento de ocarina, y fragmentos de un plato grande.

El segundo lote (0.22 m) consistió en derrumbe, compuesto de suelo fino y suelto, de color (Munsell 10 YR 5/2). Se encontraron 752 tiestos, 6 fragmentos de pedernal, 6 fragmentos de figurillas, 3 huesos, y 14 huesos quemados.

### **PN 41E-20**

La unidad 20 se ubicó en una plataforma que se encontraba entre los edificios C-10 y C-12, incluyó parte del muro norte del edificio C-10.

El primer lote (0.09 m) consistió en la capa de humus, de color (Munsell 10 YR 2/1). Se encontraron 24 tiestos, 1 fragmento de obsidiana, 1 fragmento de figurilla, y 1 hueso trabajado.

El segundo lote (0.27 m) consistió en derrumbe, compuesto de suelo de consistencia suelta y fina, de color (Munsell 10 YR 5/2). Se encontraron 433 tiestos, 4 fragmentos de obsidiana, 10 fragmentos de pedernal, 1 fragmento de figurilla, 3 pedazos de bajareque, 4 huesos, 2 tiestos pintados, y fragmentos de una vasija grande.

### **PN 41E-21**

La unidad 21 se ubicó en el lado oeste del edificio C-10, arriba de la escalinata.

El primer lote (0.10 m) consistió en la capa de humus de color (Munsell 10 YR 2/1). Se encontraron 445 tiestos, 4 huesos, 6 huesos trabajados (incluyendo astas de venado trabajadas), y los fragmentos de 3 vasijas.

El segundo lote (0.05 m) consistió en derrumbe. El suelo era de consistencia suelta y fina de color (Munsell 10 YR 5/2). Se encontraron 448 tiestos, 2 fragmentos de obsidiana, 2 fragmentos de pedernal, 2 fragmentos de figurillas, 1 hueso, 2 piedras quebradas, y fragmentos de un incensario.

### **PN 41E-22**

La unidad 22 se ubicó en el lado oeste del edificio C-10, arriba de la escalinata.

El primer lote (0.08 m) consistió en humus de color (Munsell 10 YR 2/1). Se encontraron 239 tiestos y 1 fragmento de obsidiana.

El segundo lote (0.10 m) consistió en derrumbe, compuesto de suelo fino y suelto de color (Munsell 10 YR 5/2). Se encontraron 306 tiestos, 1 fragmento de pedernal, 1 fragmento de figurilla, y 4 muestras de carbón.

### **PN 41E-23**

La unidad 23 se ubicó arriba de las banquetas en el lado oeste del edificio C-10.

El primer lote (0.07 m) consistió en humus de color (Munsell 10 YR 2/1). Se encontraron 92 tiestos y 1 fragmento de figurilla.

El segundo lote (0.10 m) consistió en derrumbe, compuesto de suelo suelto y fino, de color (Munsell 10 YR 2/1). Se encontraron 260 tiestos, 2 fragmentos de pedernal, 6 fragmentos de figurillas, 1 fragmento de bajareque, 1 hueso, y 1 hueso trabajado.

### **PN 41E-24**

La unidad 24 se ubicó arriba de las banquetas al lado oeste del edificio C-10.

El primer lote (0.07 m) consistió en humus de color (Munsell 10 YR 2/1). Se encontraron 63 tiestos.

El segundo lote (0.10 m) consistió en derrumbe, compuesto por suelo fino y suelto, de color (Munsell 10 YR 5/2). Se encontraron 260 tiestos, 1 fragmento de obsidiana, 1 fragmento de pedernal, 3 fragmentos de figurillas, y 1 fragmento de bajareque.

### **PN 41E-25**

La unidad 25 se ubicó en el lado oeste del edificio C-10, arriba de la escalinata que va a la plataforma, entre los edificios C-10 y C-11/C-12.

El primer lote (0.07 m) consistió en humus de color (Munsell 10 YR 2/10). Se encontraron 28 tiestos y 1 pedazo de aplicación.

El segundo lote (0.5 m) consistió en derrumbe, compuesto por suelo de consistencia fina y suelta de color (Munsell 10 YR 5/2). Se encontraron 304 tiestos, 2 fragmentos de obsidiana, 4 fragmentos de pedernal, 6 fragmentos de figurillas, 1 hueso, 4 huesos trabajados y quemados, y 1 tiesto inciso.

### **PN 41E-26**

La unidad 26 se ubicó en el lado oeste del edificio C-10, arriba de la escalinata.

El primer lote (0.08 m) consistió en humus de color (Munsell 10 YR 2/1). Se encontraron 56 tiestos.

El segundo lote (0.10 m) consistió en derrumbe, compuesto de suelo fino y suelto, de color (Munsell 10 YR 5/2). Se encontraron 144 tiestos, 1 fragmento de obsidiana, 1 fragmento de pedernal, 1 fragmento de figurilla, y 4 huesos.

### **PN 41E-27**

La unidad 27 se ubicó en el lado oeste del edificio C-10, arriba de la escalinata.

El primer lote (0.06 m) consistió en humus, de color (Munsell 10 YR 2/1). Se encontraron 21 tiestos.

El segundo lote (0.10 m) consistió en derrumbe, compuesto por suelo de consistencia suelta y fina, de color (Munsell 10 YR 5/2). Se encontraron 104 tiestos, 2 fragmentos de obsidiana, y 1 fragmento de figurilla.

### **PN 41E-28**

La unidad 28 se ubicó arriba de las banquetas en el lado oeste del edificio C-10.

El primer lote (0.06 m) consistió en humus de color (Munsell 10 YR 2/1). Se encontraron 31 tiestos, 1 fragmento de pedernal, y 1 fragmento de figurilla.

El segundo lote (0.10 m) consistió en derrumbe, compuesto por suelo suelto y fino de color (Munsell 10 YR 5/2). Se encontraron 215 tiestos, 2 fragmentos de obsidiana, 2 fragmentos de pedernal, 4 fragmentos de figurillas, y 1 hueso quemado.

### **PN 41E-29**

La unidad 29 se ubicó arriba de las banquetas en el lado oeste del edificio C-10.

El primer lote (0.10 m) consistió en la capa de humus de color (Munsell 10 YR 2/1). Se encontraron 50 tiestos y 1 hueso trabajado.

El segundo lote (0.15 m) consistió en derrumbe compuesto por suelo suelto y fino, de color (Munsell 10 YR 5/2). Se encontraron 222 tiestos, 2 fragmentos de obsidiana, 1 fragmento de pedernal, 3 fragmentos de figurillas, y 2 huesos.



### **PN 41E-30**

La unidad 30 se ubicó en el lado oeste del edificio C-10, arriba de la escalinata que va a la plataforma entre los edificio C-10 y C-11/C-12.

El primer lote (0.05 m) consistió en humus de color (Munsell 10 YR 2/10). Se encontraron 31 tiestos.

El segundo lote (0.05 m) consistió en derrumbe. El suelo era suelto y fino, de color (Munsell 10 YR 5/2). Se encontraron 198 tiestos, 2 fragmentos de obsidiana, 1 fragmento de figurilla, 1 hueso quemado, y 1 piedra trabajada.

### **PN 41E-31**

La unidad 31 se ubicó en el lado oeste del edificio C-10, arriba de la escalinata, abarcando también parte de la plaza.

El primer lote (0.06 m) consistió en la capa de humus de color (Munsell 10 YR 2/1). Se encontraron 161 tiestos, 3 fragmentos de obsidiana, 1 fragmento de pedernal (núcleo), 3 fragmentos de figurillas, 1 huesos, y 1 cristal de cuarzo.

El segundo lote (0.10 m) consistió en derrumbe. El suelo era suelto y fino de color (Munsell 10 YR 5/2). Se encontraron 500 tiestos y 4 fragmentos de obsidiana.

### **PN 41E-32**

La unidad 32 se ubicó en el lado oeste del edificio C-10, arriba de la escalinata, abarcando también parte de la plaza.

El primer lote (0.10 m) consistió en la capa de humus de color (Munsell 10 YR 2/1). Se encontraron 121 tiestos.

El segundo lote (0.06 m) consistió en derrumbe, compuesto por suelo de consistencia fina y suelta, de color (Munsell 10 YR 5/2). Se encontraron 360 tiestos, 2 fragmentos de obsidiana, 1 fragmento de figurilla, y 1 hueso.

### **PN 41E-33**

La unidad 33 se ubicó en la plaza en el lado oeste del edificio C-10.

El primer lote (0.08 m) consistió en la capa de humus de color (Munsell 10 YR 2/1). Se encontraron 308 tiestos, 4 fragmentos de obsidiana, 2 fragmentos de pedernal, 6 fragmentos de figurilla, y 1 hueso.

El segundo lote (0.07 m) consistió en derrumbe, y posiblemente parte de un basurero. El suelo era suelto y fino de color (Munsell 10 YR 5/2). Se encontraron 1380 tiestos, 18 fragmentos de obsidiana, 9 fragmentos de pedernal, 2 fragmentos de figurillas, 15 huesos, 2 huesos quemados, y 2 pedazos de piedra pómez.

El tercer lote (0.45 m) consistió en derrumbe, y posiblemente parte de un basurero. El suelo era suelto y fino de color (Munsell 10 YR 5/2). Se encontraron 470 tiestos, 3 fragmentos de obsidiana, 2 fragmentos de pedernal, 1 fragmento de figurilla, 6 huesos, y 1 hueso trabajado.

#### **PN 41E-34**

La unidad 34 se ubicó en la plaza en el lado oeste del edificio C-10.

El primer lote (0.08 m) consistió en la capa de humus de color (Munsell 10 YR 2/1). Se encontraron 364 tiestos (incluyendo 1 tiesto de tipo gris fino), 6 fragmentos de obsidiana, 3 fragmentos de pedernal, 8 fragmentos de figurilla, 1 hueso, 1 aplicación, 1 pedazo de pómez, y 1 pedazo de pómez trabajada en forma de cabeza.

El segundo lote (0.08 m) consistió en derrumbe, y posiblemente parte de un basurero. El suelo de consistencia suelta y fina, de color (Munsell 10 YR 5/2). Se encontraron 1850 tiestos (incluyendo unos tiestos de tipo gris fino), 22 fragmentos de obsidiana, 3 fragmentos de pedernal, 19 fragmentos de figurillas, 110 huesos, 8 huesos quemados y/o trabajados, 1 hueso inciso con un diseño y un glifo (Fig. 9), y un anillo cerámico (posiblemente malacate).

El tercer lote (0.38 m) consistió en derrumbe, y posiblemente parte de un basurero. El suelo era fino y suelto, de color (Munsell 10 YR 5/2). Se encontraron 370 tiestos (incluyendo 2 tiestos de tipo gris fina), 5

fragmentos de obsidiana, 1 fragmento de pedernal, 1 fragmento de figurilla, 5 huesos, y 1 diente.

#### **PN 41E-35**

La unidad 35 se ubicó en el lado oeste del edificio C-10, arriba de la escalinata que va la plataforma que se encuentra entre los edificios C-10 y C-11/C-12.

El primer lote (0.12 m) consistió en la capa de humus de color (Munsell 10 YR 2/1). Se encontraron 234 tiestos, 4 fragmentos de obsidiana, 2 fragmentos de pedernal, 4 fragmentos de figurillas, 1 mano quebrado, 1 y hueso quemado.

El segundo lote (0.06 m) consistió en derrumbe, y posiblemente parte de un basurero. El suelo era suelto y fino, de color (Munsell 10 YR 5/2). Se encontraron 1948 tiestos (incluyendo unos tiesto de tipo gris fino), 16 fragmentos de obsidiana, 13 fragmentos de pedernal, 23 fragmentos de figurillas, y 17 huesos.

#### **PN 41E-36**

La unidad 36 se ubicó en la plataforma entre los edificios C-10 y C-12.

El primer lote (0.12 m) consistió en la capa de humus de color (Munsell 10 YR 2/1). Se encontraron 52 tiestos y 1 fragmento de figurilla.

El segundo lote (0.68 m) consistió en

derrumbe y posiblemente parte de un basurero. El suelo era suelto y fino de color (Munsell 10 YR 5/2). Se encontraron 900 tiestos, 7 fragmentos de obsidiana, 12 fragmentos de pedernal, 5 fragmentos de figurillas, 1 mano, 3 huesos, 1 hueso quemado, y 1 hueso trabajado.

El tercer lote (0.57 m) consistió en un registro de 0.80 x 1.90 m, ubicado en la plataforma, y excavado hasta el nivel del plaza para recuperar datos constructivos, que permitieran ubicar el edificio cronológicamente. Este lote consistió en relleno, compuesto de suelo de consistencia fina y suelta de color (Munsell 10 YR 5/2). Se encontraron 92 tiestos, 1 fragmento de obsidiana, y 1 hueso.

### **PN 41E-37**

La unidad 37 se ubicó en parte de dos cuartos del edificio C-10.

El primer lote (0.08 m) consistió en humus de color (Munsell 10 YR 2/1). Se encontraron 12 tiestos y 1 fragmento de pedernal.

El segundo lote (0.20 m), se ubicó al este del muro localizado en esta unidad, consistió en derrumbe. El suelo era suelto y fino, de color (Munsell 10 YR 5/2). Se encontraron 400 tiestos, 2 fragmentos de obsidiana, 3 fragmentos de pedernal, 3 fragmentos de figurillas, 1 diente, 1 hueso quemado, y 1 muestra de carbón.

El tercer lote (0.40 m), que se ubicó al oeste del muro, consistió en derrumbe. El suelo era suelto y

fino de color (Munsell 10 YR 5/2). Se encontraron 184 tiestos, 1 fragmento de obsidiana, 1 fragmento de pedernal, 1 hueso, y 1 muestra de carbón.

El cuarto lote (0.09 m), se ubicó en la parte este de la unidad, también al este del muro, consistió en unas lajas que cubrían el piso, y el relleno localizado abajo de las lajas, se localizó también un poco de derrumbe, y unas ofrendas. El suelo era suelto y fino de color (Munsell 10 YR 5/2). Se encontraron 110 tiestos, 3 fragmentos de figurillas, 13 huesos quemados y/o trabajados, 1 muestra de carbón, y fragmentos de un plato.

El quinto lote (0.18 m), se ubicó en la parte este de la excavación, consistió en relleno abajo del piso donde se encontraron las lajas. Al principio se pensó que abajo de las lajas aparecería un entierro, pero al quitarlas únicamente se encontró el piso. El suelo era de consistencia suelta y fina, de color (Munsell 10 YR 5/2). Se encontraron 63 tiestos, 1 fragmento de pedernal, y 1 muestra de carbón.

El sexto lote (0.48 m) consistió en un registro de 0.60 x 0.40 m hasta llegar al nivel de las lajas del Entierro 105 (en la esquina sur-oeste de la cripta). El suelo era suelto y fino, de color (Munsell 10 YR 5/2). Se encontraron 74 tiestos, 1 concha, 2 fragmentos de figurillas, y 19 huesos quemados.

### **PN 41E-38**

La unidad 38 contó con 0.70 x 0.60 m, fue ubicada en un cuarto del edificio C-10. Esta excavación

correspondió a un pequeño registro, colocado en este sector, para localizar la parte sur de la cripta del Entierro 105.

El primer lote (0.06 m) consistió en la capa de humus de color (Munsell 10 YR 2/1). Se encontraron 22 tiestos y 1 fragmento de obsidiana.

El segundo lote (0.05 m) consistió en derrumbe, asentado sobre el nivel del piso más alto. El suelo era suelto y fino de color (Munsell 10 YR 5/2). Se encontraron 107 tiestos, 2 fragmentos de obsidiana, y 3 fragmentos de figurillas.

El tercer lote (0.69 m) consistió en derrumbe, que llegaba hasta el nivel de las lajas de Entierro 105. El suelo era suelto y fino, de color (Munsell 10 YR 5/2). Se encontraron 56 tiestos.

El cuarto lote, correspondió a la parte sur del Entierro 105, incluyendo también el contenido de la cripta, la parte norte estaba en el lote PN-41E-6-7. El suelo era fino y suelto de color (Munsell 10 YR 6/3). Se encontraron en la cripta muy pocos tiestos, el esqueleto, y una cuenta de piedra, corroída, y un pedazo de piedra pómez.

## **Discusión**

Las excavaciones en el edificio C-10, proporcionaron varios datos, que permitieron entender mejor, la construcción del mismo. Primeramente tenemos el análisis cerámico inicial realizado con la ayuda de René Muñoz, el cual nos brinda información

preliminar sobre las fechadas y fases arquitectónicas.

Por lo general, los primeros y segundos lotes en este edificio pertenecen a la fase Chacalhaaz; en el segundo lote se puede encontrarse también evidencia de la fase Yaxché. La unidad de excavación intensiva, ubicada en el cuadrante 16, muestra la secuencia cerámica del edificio; aunque en este pozo no se pudo llegar hasta la roca madre, por el tipo de relleno de piedras grandes y sueltas, si presentó bastante información sobre Fases más tempranas. Al parecer el lote más temprano localizado se encuentra en PN 41E-16-6, Este presentó evidencia clara de la fase Yaxché, aunque los lotes 5 y 4 también contaron con cerámica fechada para esta Fase, esta no fue tan clara como en el lote 6. El segundo y primer lotes fueron fechados para la fase Chacalhaaz.

Por otro lado la arquitectura de este edificio exhibió aspectos interesantes. Lo más excepcional, y que podría proporcionar indicios sobre su función fue la existencia de dos escalinatas de acceso al edificio, una en el lado este y la otra en el lado oeste. La escalinata en el lado oeste – hacia afuera de la plaza – era casi monumental. El edificio C-10 estaba arreglando para poder pasar directamente por el edificio, un rasgo extraño y no típico.

La segunda escalinata colocada en el lado oeste del edificio era grande al igual que la anterior, se extendía desde el nivel de la plaza en la parte oeste del edificio hasta la plataforma entre C-10 y C-11/C-12. Parece ser que esta escalinata era más tardía que la otra (basado en los niveles diferentes del piso de plaza en el

lado oeste de C-10). Esta segunda escalinata habría dado acceso a la plaza sin pasar por el edificio.

En el interior del edificio, en uno de los cuartos (al norte del edificio) estaba un banco que denotaba una posición privada; este es el único rasgo que sugiera una función residencial en los edificios de esta plaza.

Se investigó la plataforma del edificio para entender mejor la relación entre C-10 y C-12. Se encontró una plataforma más temprana y más pequeña que la de C-10 la cual no se juntó con la C-12, mientras que la plataforma más tardía, si se conectó a los edificios C-10 y C-12. Esta plataforma fue construida cuando C-12 había sido edificada. La cerámica encontrada en los registros realizados en la plataforma, presentan también evidencia del Clásico Tardío, aunque no fue lo suficientemente diagnóstica como para poder decir algo sobre la secuencia de construcción de esta plataforma.

Como en C-12, unos cuartos en C-10 pareciera que hubiesen sido rellenados, tal vez como parte de un ritual de terminación, especialmente el cuarto central en el lado oeste del edificio. La situación no era tan clara como en el edificio C-12, ya que este no fue sellado y era muy difícil determinar si el cuarto contenía relleno o derrumbe, sin embargo la cantidad de cerámica fue sumamente alta, y como en C-12, se encontraron materiales *in situ*.

En el cuarto central se encontró un plato grande encima del piso. En el mismo cuarto – aunque

no claramente puesto encima del piso como el plato – se encontró un hueso inciso con un texto jeroglífico que se llamaban el dueño del hueso. El texto incluyó un glifo para describir el hueso, este glifo es muy parecido a uno encontrado en Aguateca y otros lugares, lo que nos hace sugerir, que posiblemente el hueso no fue hecho en Piedras Negras. El sentido de estos depósitos no es muy claro, especialmente porque si hubieran sellado este cuarto se habría cambiado completamente el uso arquitectónico del edificio. Adicionalmente, como en C-12, los cuartos en el frente (al este) del edificio podrían haber sido rellenados como resultado de una actividad o acción en el pasado, [se encontró un nivel muy alto de tiestos].

El Entierro105 encontrado en el eje del edificio C-10 presentó varios depósitos asociados a él. Una vasija con huesos cruzados y ojos de muerte, perteneciente a la fase Chacalhaaz se encontró sobre las lajas, que lo cubrían, otro aspecto interesante fue la presencia de otra serie de lajas encima del ultimo piso del edificio, al oeste y con muchas piedras bajo del entierro. Abajo de las lajas más altas estaban unas ofrendas, incluyendo partes de dos vasijas, un hueso, y otras ofrendas quemadas. Tal vez esta segunda serie de lajas representara un ritual de recuerdo, unos años después del entierro. Contamos con algunas preguntas sobre la fecha del entierro; parece ser que el piso encima del entierro fue destruido, ¿para construir el entierro, o para visitarlo otra vez? La cerámica de los lotes alrededor del entierro y el piso no es bastante diagnóstica para decir algo sobre la secuencia de construcción.

Otros bienes interesantes encontrados en C-10 fueron muchos platos grandes, especialmente localizados en el perímetro del edificio y su plataforma, partes de un tambor (como en C-10), astas de venado trabajado, tal vez como parte de tocado, y muchos huesos quemados. Posiblemente se trataba de un basurero al excavado al oeste del edificio, donde se encontró mucha cerámica, hueso, y lítica, incluyendo otro hueso inciso con diseño extraño y parte de un cuenco hecho de alabastro.

Aunque hay que reconocer que es un lugar extraño para un basurero si la entrada se encontraba en el lado oeste del edificio; tal vez fuera depositado después de haber sellado el cuarto central y un siguiente cambio en el uso y forma del edificio. La presencia de muchos artefactos, especialmente cerámicos en el borde norte del edificio probablemente fue también parte de un basurero, posiblemente tardío, después del uso del pasillo entre C-10 y C-12.

## **Conclusiones**

Sobretudo los depósitos encontrados en este grupo son muy diferentes que los encontrados en algún otra parte de Piedras Negras. Se puede ver este grupo como una manifestación especial de una área elite. La arquitectura y artefactos no parecen que indicar que C-10 y C-12 fueran de uso residencial; más

probablemente tenían una función ritual. Al lado norte de C-12 están unos edificios bajos, no indicados en la mapa de Parris, que podrían haber sido residenciales o otras estructuras de función de apoyo para los que usaban esta plaza. Una posibilidad interesante para la función de este grupo era como una puerta de entrada al sitio. Hoy día, este grupo está ubicado al lado del sendero a Piedras Negras desde México; en el pasado es posible que los visitantes tuvieran que parar en este sitio (usando la escalinata grande al lado oeste de C-10) para pagar tributo o respeto, o para hacer rituales.

Es difícil ahora de concluir algo definitivo sobre este grupo raro e interesante. Se necesita saber más de los edificios y sus contenidos para entender mejor los usos de este grupo en el pasado. Sin duda, más excavaciones son necesarias en esta área. Específicamente, una examen de los edificios más pequeños del grupo (C-11 y C-14) y los edificios bajos al norte de C-12 podrían dar más información sobre la importancia de este sitio. Estudios más detallados de la cerámica incluyendo estudios de las formas para determinar sus usos y estudios de reajuste para determinar el tipo de los depósitos serán muy útil para decir más sobre la función de estos edificios. Finalmente, será importante entender el desarrollo de este grupo durante el Periodo Clásico (y tal vez más temprano), y el género de la relación entre los elites de este grupo y los reales que estaban en la Acrópolis.



Figura 1. PN 41D Planta de edificio C-12.

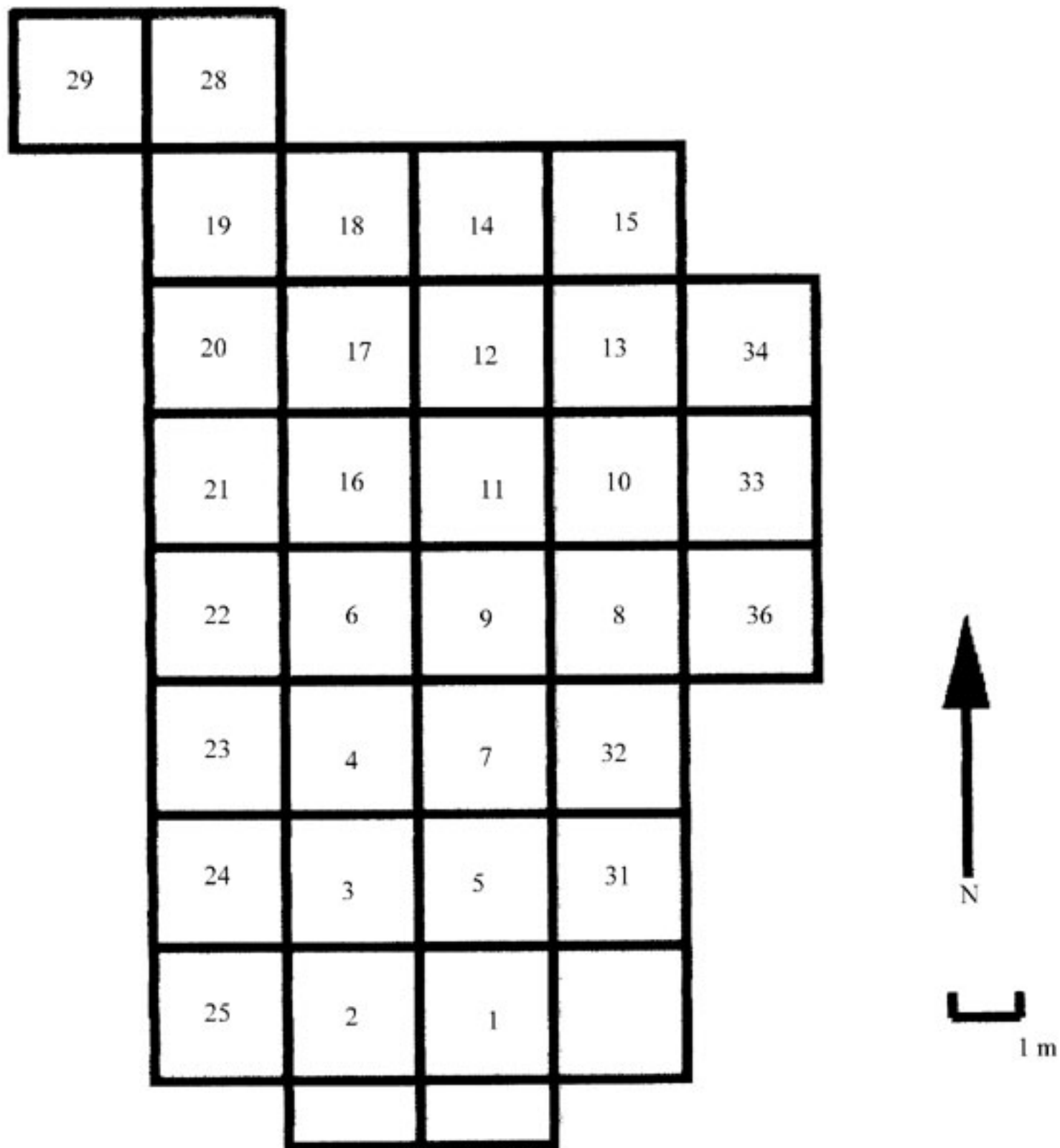


Figura 2. PN 41D Ubicación de las unidades de excavación.



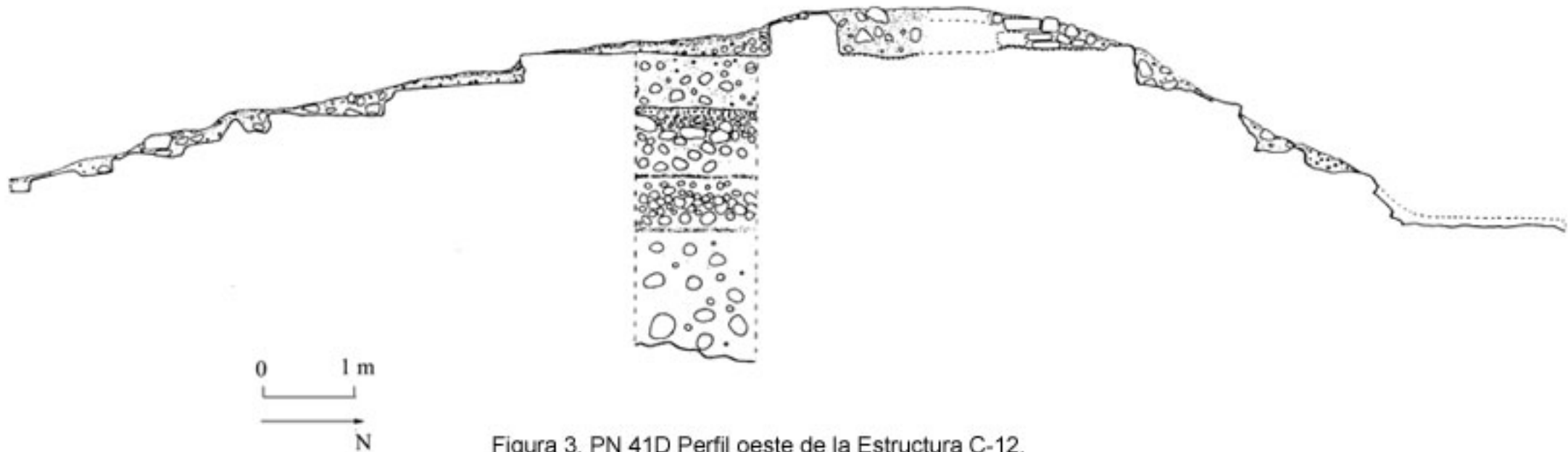


Figura 3. PN 41D Perfil oeste de la Estructura C-12.

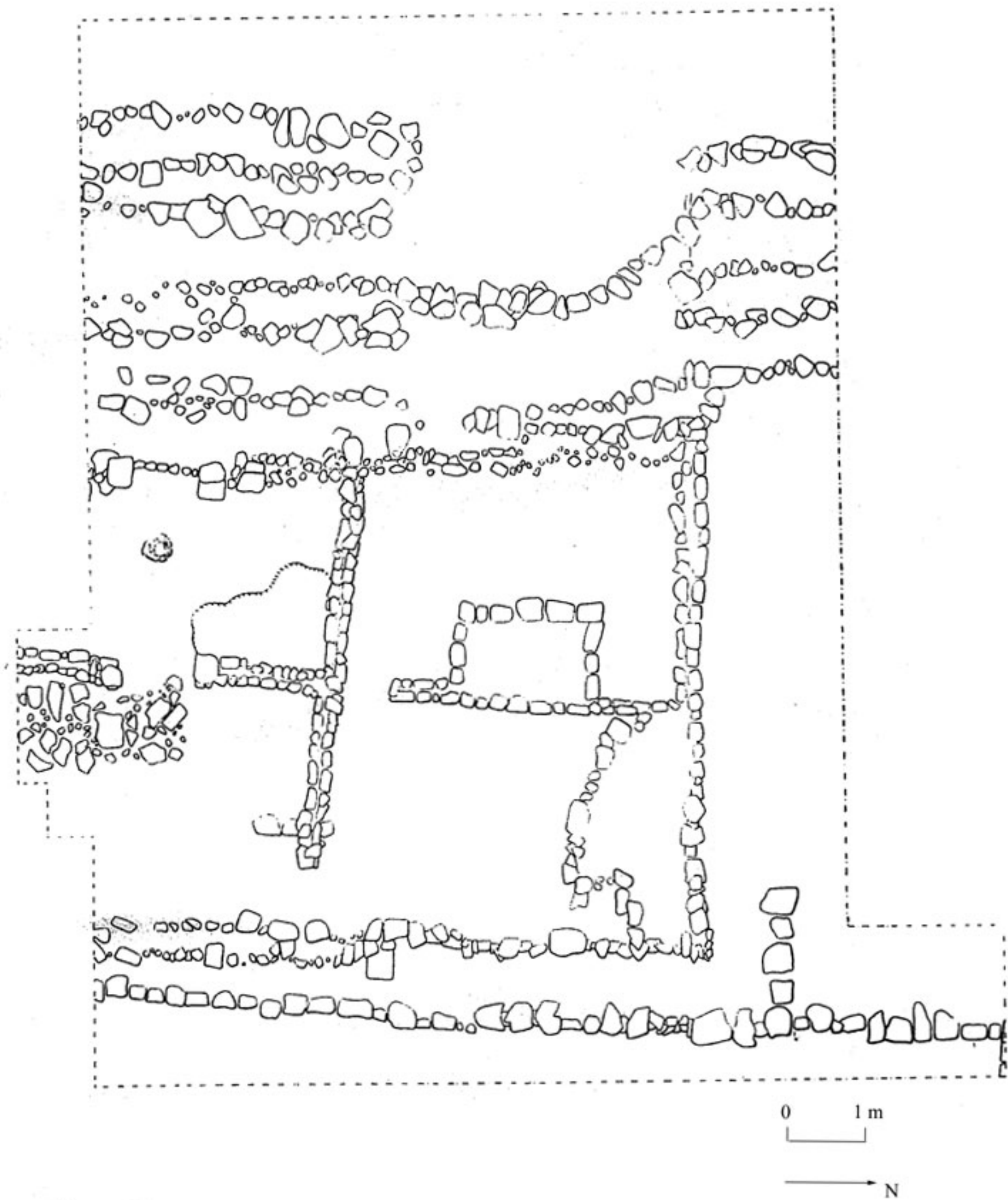


Figura 4. Planta de Estructura.

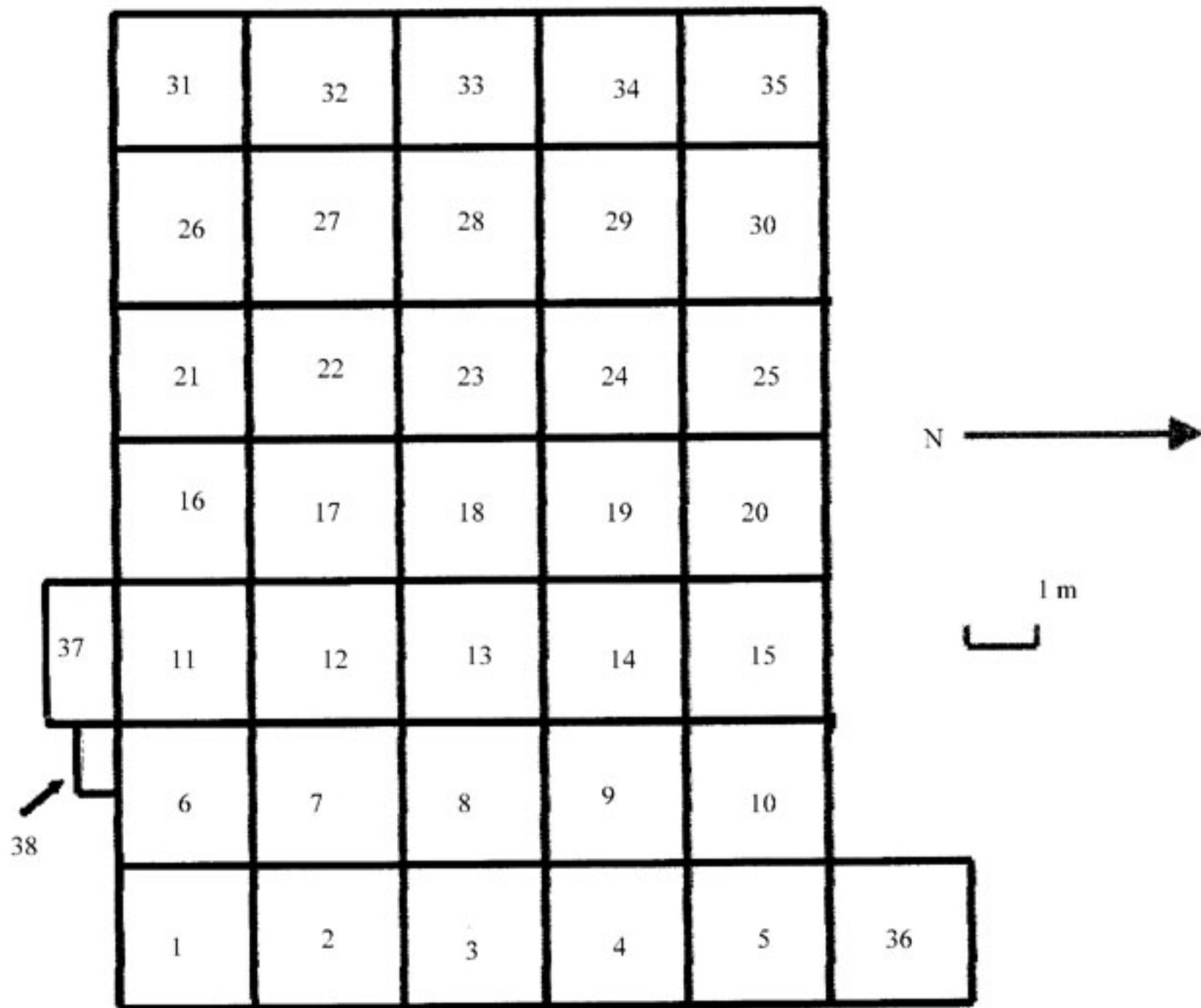


Figura 5. PN 41E Ubicación de las unidades de excavación en la Estructura C-10.

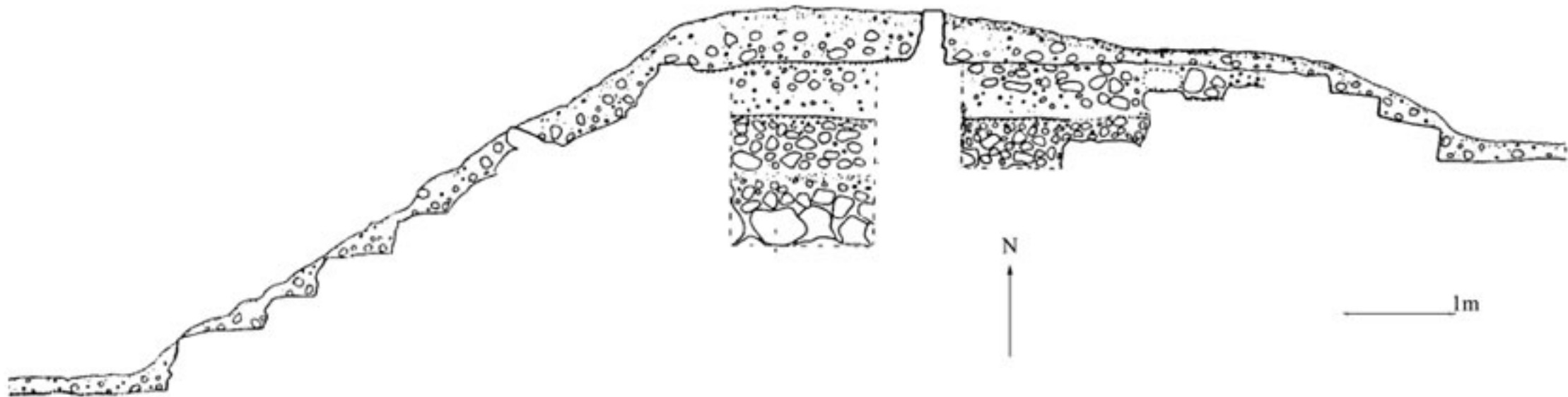


Figura 6. PN 41E Perfil norte de la Estructura C-10.




Figura 7. PN 41E-6-6 Vasija asociada al Entierro 105.




Figura 8. PN 41E-1 Hueso inciso.



Figura 9. PN 41E-1 Hueso inciso.