

CAPÍTULO 9

PN 46: EXCAVACIONES EN EL PATIO 4, AL NOROESTE DE LA ACRÓPOLIS

Charles Golden y Fabiola Quiroa

Introducción

Al lado noroeste de la Acrópolis hay un grupo de plataformas, de las cuales J-24 es la más grande; dicho grupo fue designado como Patio 4 (Fig. 1). Este es diferente al resto de los patios de la Acrópolis de Piedras Negras. Aunque es notable la existencia de edificios grandes de mampostería como J-24, no se encuentran edificios abovedados como los que conformaron los otros patios. Además, su planificación no es tan formal y cuadrangular, ya que se adapta más a la forma de la colina.

En la temporada 1999, se realizó una serie de pruebas con el propósito de obtener una muestra de la cerámica del patio. Las pruebas tuvieron dos objetivos: 1) mostrar la eficacia del análisis químico para detectar basureros, y 2) en base a la cerámica recuperada de los basureros, realizar una cronología preliminar del patio. Con el éxito de los dos objetivos (Golden, Pellecer y Hurst 1999), fue posible decir que el patio estuvo ocupado desde el Clásico Temprano (por la cerámica de la fase Nabá) hasta el Clásico Tardío (representado por la cerámica de la fase Chacalhaaz).

Sin embargo, aunque al final de la temporada

de 1999 hubo una cronología para el Patio 4, aún no estaba clara la relación entre los depósitos de artefactos (especialmente los basureros) y la arquitectura. Por eso fue casi imposible entender las funciones de los edificios del patio, y sus relaciones con los otros patios de la Acrópolis. En la temporada del 2000, se realizaron excavaciones más extensas e intensas para contestar las interrogantes existentes sobre la historia de dicho patio.

PN 46F

Para entender el contexto del basurero encontrado en la temporada 1999 en los pozos de PN 46B, se realizó una excavación extensiva con el fin de esclarecer la asociación de este basurero con los edificios J-24, J-33 y J-34. El sistema de excavación en PN-46F tuvo la forma de una cuadrícula de 35 pozos que cubrieron las intersecciones de dichos edificios (Fig. 2).

PN 46F-1

Se realizó una unidad de excavación de 2 x 2 m, cerca de la esquina noreste del edificio J-33.

El primer lote consistió en un nivel de humus

(0.10–0.20 m. de grosor). Se encontraron muchos artefactos, incluyendo 1 metate entero, aunque fue utilizado hasta el punto de resquebrajarse. La cantidad de artefactos en esta unidad, y los lotes y unidades de los alrededores, indicaron la presencia de un basurero residencial.

El segundo lote consistió en una capa de derrumbe (0.10-0.18 m. de grosor). Hubo gran cantidad de cerámica y 1 pedazo pequeño de jade verde (aproximadamente 0.01 x 0.005 x 0.025 m.) que posiblemente fue parte de una figura. En la base del lote se encontró el relleno del piso interior de J-33 y el relleno del patio afuera del mismo edificio. No se encontró un piso interior de estuco preservado en J-33 excepto un pedazo dentro de la banca excavada como 46F-19-3.

PN 46F-2

Se realizó una unidad de excavación de 2 x 2 m al sudeste de PN 46F-1.

El primer lote consistió en un nivel de humus (0.10-0.20 m. de grosor). Se encontró en el lote 12 pedazos de piedras de moler.

El segundo lote consistió en un nivel de derrumbe (0.10-0.20 m. de grosor). El lote se terminó con el relleno de J-33 y del patio afuera del edificio. No se encontró estuco preservado.

El tercer lote consistió en un suelo abajo de un metate. Se sacó una muestra de tierra para flotación.

PN 46F-3

Se realizó una unidad de excavación de 2 x 2 m, dos metros al sudeste de PN 46F-2.

El primer lote consistió en un nivel de humus, así como relleno depositado por las excavaciones realizadas dentro de J-24 durante los años treinta (0.10 - 0.20 m. de grosor). Por eso se encontró una mezcla de fases cerámicas en el lote.

El segundo lote consistió en un nivel de derrumbe (0.10-0.20 m.) y se terminó con el nivel del piso interior de J-33 y el piso exterior del edificio. Esta unidad fue situada, en gran parte, sobre el edificio J-33. El segundo lote no presentó las cantidades de artefactos encontradas en las unidades que incluyeron gran parte del callejón entre J-33 y J-24. Por lo tanto, es posible decir que el basurero fue el resultado de los desechos tirados por los habitantes de J-33 y/o J-24, en el callejón. Excavaciones en las unidades PN 46F-19-2 y 46F-19-3 revelaron que la banca principal de J-33 anteriormente se extendía hasta la unidad PN 46F-3. Sin embargo, no se encontró la banca bien preservada en esta unidad como resultado de las acciones destructivas de las raíces de un árbol.

PN 46F-4

Se realizó una unidad de excavación de 2 x 2 m, al lado noreste de PN 46F-1.

El primer lote consistió en un nivel de humus (0.10 m de grosor).

El segundo lote consistió en un nivel de derrumbe que contiene los materiales del basurero y que está colocado sobre la banqueta de J-24 (0.20m. de grosor). El lote se terminó en el nivel de la banqueta de J-24 y del piso del patio (aunque tampoco aquí se encontró estuco preservado). En esta unidad se encontraron 2 piedras de moler, una encima de la otra.

El tercer lote consistió en la tierra abajo de la primera piedra de moler (0.20 m. de grosor). Se tomó una muestra de tierra para flotación.

El cuarto lote consistió en la tierra abajo de la segunda piedra de moler, y siguió hacia abajo como una prueba adentro del relleno del patio (0.26 m de grosor).

El quinto lote consistió en la tierra abajo de una tercera piedra de moler ubicada a la par de la banqueta de J-24, y se terminó al nivel del piso del patio (0.20 m. de grosor).

PN 46F-5

Se realizó una unidad de excavación de 2 x 2 m, al lado sureste de PN 46F-4.

El primer lote consistió en un nivel de humus (0.10-0.15 m. de grosor).

El segundo lote consistió en un nivel de derrumbe sobre el piso del patio y la banqueta de J-24 (0.15 - 0.20 m de grosor).

PN 46F-6

Se realizó una unidad de excavación de 2 x 2 m, al lado sureste de PN 46F-5.

El primer lote consistió en un nivel de humus (0.15 m. de grosor).

El segundo lote consistió del nivel de derrumbe sobre el piso del patio y la banqueta de J-24 (0.15 - 0.20 m.). Se terminó con la superficie de la banqueta y con el nivel del patio. La banqueta en esta unidad es más alta que en las unidades de PN 46F-4 y PN 46F-5. Hasta esta unidad se subió en terrazas o gradas. Es posible que lo que parece una banqueta sea realmente una escalinata lateral que sube al sudeste por la parte posterior de la plataforma de J-24. No se encontró ninguna otra escalinata que suba del patio al edificio. Desgraciadamente los árboles y las investigaciones de los años treinta hicieron demasiado difícil la excavación del rasgo, impidiendo que se continuará con los trabajos que permitieran revelar la forma completa de la banqueta.

PN 46F-7

Se realizó una unidad de excavación de 2 x 2 m al lado sureste de PN 46F-3.

El primer lote consistió en un nivel de humus (0.10-0.15 m. de grosor).

El segundo lote consistió en un nivel de derrumbe adentro del cuarto de J-33, terminando con

el nivel del piso interior (0.15 - 0.20 m. de grosor). En el lote dos de PN 46F-3, no se encontró la cantidad de artefactos indicativa de un basurero adentro de los cuartos del edificio.

El tercer lote consistió en un nivel de derrumbe afuera de J-33, terminando con el nivel del piso exterior (0.15 - 0.20m. de grosor).

PN 46F-8

Se realizó una unidad de excavación de 2 x 2 m, al lado sureste de PN 46F-7.

El primer lote consistió en un nivel de humus (0.10 m. de grosor).

El segundo lote consistió en un nivel de derrumbe adentro y afuera de J-33, terminando con el nivel del piso interior y del piso exterior (0.15 - 0.20 m. de grosor). Se encontró en el piso interior del cuarto sureste de J-33 una piedra de moler casi completa. La piedra no muestra señales de haber sido usada completamente, y más pareciera que fue dejada en el piso por los habitantes del edificio con el abandono de la estructura. También se encontró en la esquina sur del mismo cuarto los fragmentos de una vasija completa, depositada sobre el piso.

PN 46F-9

Se realizó una unidad de excavación de 2 x 2 m, al lado sureste de PN 46F-8.

El primer lote consistió en un nivel de humus (0.15m. de grosor).

El segundo lote consistió en un nivel de derrumbe sobre el muro sureste de J-33 y el callejón entre J-33 y J-34 (0.20m. de grosor). El derrumbe también incluyó materiales del basurero. El segundo lote terminó con un nivel de piedras que formaron un piso del patio asentado sobre el basurero.

El tercer lote consistió en un basurero abajo del piso de piedras (0.40m. de grosor). Se terminó al nivel de un patio hecho de estuco.

PN 46F-10

Se realizó una unidad de excavación de 2 x 2 m, al lado suroeste de PN 46F-7.

El primer lote consistió en un nivel de humus (0.10-0.15 m de grosor).

El segundo lote consistió en un nivel de derrumbe sobre un cuarto interior de J-33 (0.15 m de grosor). El lote se terminó al nivel del piso interior de J-33, y se reveló el lado sudeste de la banca principal del edificio y también una banca baja al lado noreste del cuarto. Al lado suroeste del cuarto se encontró un muro muy bajo (menos de 0.10 m de altura) que forma una división con la cámara al suroeste.

PN 46F-11

Se realizó una unidad de excavación 2 x 2 m

al lado sureste de PN 46F-10.

El primer lote consistió en un nivel de humus (0.10 - 0.15m. de grosor).

El segundo lote consistió en un nivel de derrumbe sobre la última etapa arquitectónica de J-33 (0.15 m de grosor). Se terminó de descubrir el resto del cuarto encontrado en PN 46F-10-2. Se encontró una alta densidad de huesos y lítica (pedernal) en esta parte del cuarto.

PN 46F-12

Se realizó una unidad de excavación 2 x 2 m, al lado sureste de PN 46F-9.

El primer lote consistió en un nivel de humus (0.10-0.15 m de grosor). Abajo del humus sobre la plataforma de J-34 se encontró la última etapa constructiva de este edificio. La superficie de la plataforma no se encontró muy bien preservada, y no presentaba estuco.

El segundo lote de la unidad consistió en un nivel de derrumbe, que incluyó materiales del basurero, al lado noroeste de J-34 (0.20-0.30 m de profundidad). El lote se terminó con el nivel del piso de piedras que también se encontró en PN 46F-9-2.

El tercer lote fue un depósito de cemento de aproximadamente 0.40 x 0.40 x 0.15 m, en la esquina de J-34 de donde se extiende al noroeste. Contenía cal, piedras, tiestos y huesos de animal. Por el momento no

se tienen datos que permitan explicar el depósito. Abajo del piso de piedras en la base de PN 46F-12-2, se encontró una fosa designada al Entierro 81 (Fig. 3).

El cuarto lote de la unidad consistió en los materiales alrededor del entierro (0.20 m de grosor).

El quinto lote consistió en los materiales del basurero abajo del Entierro 81, terminando en el piso del patio de estuco (0.30 m de grosor).

PN 46F-13

Se realizó una unidad de excavación de 2 x 2 m, al lado sureste de PN 46F-12.

El primer lote consistió en humus sobre la última etapa constructiva de J-34 (0.10 - 0.20 m de grosor) (Fig. 4).

PN 46F- 14

Se realizó una unidad de excavación de 2 x 2 m, al lado suroeste de PN 46F-10.

El primer lote consistió en humus sobre la última etapa constructiva de J-33 (0.10-0.15 m, de grosor). Aunque hubo una cantidad de artefactos que puede indicar un basurero, el depósito no era tan profundo como los de las rutas de acceso entre los edificios, que puede indicar que la deposición de materiales en este lugar no se produjo durante un período muy largo de tiempo.

PN 46F-15

Se realizó una unidad de excavación de 2 x 2 m. El primer lote consistió en un nivel de humus sobre la última etapa constructiva de J-33 (0.10-0.20 m de grosor). Abajo del humus se encontró una banca en el lado sudeste del cuarto (la esquina sur del edificio).

PN 46F-16

Se realizó una unidad de excavación de 2 x 2 m, al lado suroeste de PN 46F-14.

El primer lote es el nivel de humus sobre la última etapa constructiva de la entrada principal de J-33, incluyendo la esquina sur de la escalinata y la banqueta del mismo edificio (0.10 - 0.20 m. de grosor). No se encontró la escalinata en buen estado de conservación.

PN 46F-16-3 y 4

Unidad de excavación de 0.70 x 2 m, ubicada al este de PN 46I-1, con el fin de verificar el límite de las cistas de los entierros 94 y 95 (ver abajo).

El lote 3 (0.31 m. de grosor) fue una capa de suelo de color gris muy oscuro, (10YR 3/1) de consistencia media, mezclado con escombros de la estructura J-33. Se recolectó 294 tiestos, 2 fragmentos de obsidiana, 1 punta de pedernal y 13 fragmentos de hueso de fauna, entre ellos, 2 fragmentos de hueso quemado.

El lote 4 (0.28 m de grosor) consistió en un suelo color café oscuro, (10YR 3/3) de textura fina. Al norte de la unidad se encontró un hueso humano, (parte de una extremidad inferior), por lo que se siguió excavando hacia el sur, en donde se encontró los restos de otra cista, designada Entierro 101, sin embargo, ésta excedía los límites de la unidad. Al final del lote, corriendo al frente de J-33, se encontró otra cista, que por falta de tiempo ya no fue excavada. En este lote, se recuperó 209 tiestos, 13 fragmentos de hueso, incluyendo 3 fragmentos quemados; 4 fragmentos de obsidiana y 1 fragmento de carbón.

PN 46F-17

Se realizó una unidad de excavación de 2 x 2 m, al lado noreste de PN 46F-9 (Fig. 5).

El primer lote consistió en un nivel de humus acumulado sobre el derrumbe del muro y el basurero (0.10–0.15 m de grosor).

El segundo lote (0.30-0.40 m de grosor) consistió en derrumbe inmediatamente abajo del humus, sobre más derrumbe y el basurero al lado suroeste de la plataforma de J-24.

El tercer lote consistió en otro nivel de derrumbe, con más material que indicó la presencia de un basurero (0.30–0.40 m de grosor). La diferencia con el lote anterior fue únicamente la textura, ya que este lote es más denso que el segundo.

El cuarto lote consistió en un basurero abajo

del derrumbe del muro (aproximadamente 0.40 m de grosor). Este lote se terminó al nivel del piso del patio y reveló un muro bajo que probablemente es parte de J-33, aunque sus relaciones arquitectónicas no están completamente claras.

El quinto lote consistió en el relleno (un emplantillado) inmediatamente abajo del piso de estuco que fue la última etapa del piso del patio. El relleno fue de 0.10 m. de pedrín y tierra compacta, donde se encontró una cantidad muy alta de concha de jute, hueso de fauna, y por lo menos cinco pedazos de hueso humano.

El relleno debajo del emplantillado formó el sexto lote, y consistió en 0.15 m de tierra y pedrín compactos. El sexto lote se terminó al nivel de otro piso de estuco.

El séptimo lote consistió en el emplantillado de tierra y pedrín compactos debajo del piso (0.10 m, de grosor). En este lote se obtuvo un hueso humano y materiales de la fase Balché, aunque en los lotes inmediatamente arriba y abajo del lote siete, se encontraron materiales de la fase Yaxché. Es probable que la cerámica viniera de otro lugar. Entre los séptimo y octavo lotes se encontró un nivel de pedrín preservado solamente en una parte del pozo. La explicación más probable es que el pedrín represente un piso del patio no preservado, tal vez asociado con J-24-2da.

El octavo lote consistió en una tierra compacta debajo del emplantillado, en donde se

encontraron muchos artefactos, y una cantidad alta de hueso de fauna (0.26-0.40 m de grosor).

El noveno lote consistió en un nivel de sascab depositado sobre dos muros paralelos que cruzan la unidad de sureste a noroeste (0.50 m de grosor). El lote terminó al encontrar la roca madre.

El décimo lote consistió en un relleno de piedras sueltas al lado noreste de los muros encontrados en PN 46F-17-9. Se terminó al nivel de la roca madre. Es bastante posible que los muros formen una plataforma muy baja construida inmediatamente encima de la roca madre durante de la fase temprana de la fase Yaxché, la cual sería designada J-24-sub1.

PN 46F-18

Se realizó una unidad de excavación de 2 x 2 m, al lado sureste de PN 46F-18.

El primer lote consistió en un nivel de humus sobre el derrumbe en la esquina sur de J-33 (0.10 - 0.15m. de grosor).

El segundo lote consistió en un nivel de derrumbe, en su mayoría procedente del muro colapsado de J-34, en la esquina sur de J-33 (0.20m. de grosor).

PN 46F-18-3, 4 y 5

Unidad de excavación de 0.70 x 1.10 m.

ubicada al sur de la unidad 16, para exponer en su totalidad la cista del Entierro 101.

El lote 3 (0.22 m de grosor), consistió en un suelo color gris muy oscuro, (10YR 3/1), de textura media mezclado con escombros y pedrín del relleno de J-33 y parte de la cista del Entierro 101. Se recuperó 199 tiestos, 3 fragmentos de carbón y 3 fragmentos de hueso.

El lote 4 (0.10 m de grosor) fue una capa de suelo café, (10YR 4/3) de consistencia de mediana a fina, mezclado con pedrín. Se recuperó 22 tiestos, 1 fragmento de hueso, 2 fragmentos de pedernal y 1 fragmento de figurilla.

El lote 5 (0.33 m de grosor), consistió en un suelo de color café grisáceo (10YR 5/2), de consistencia fina, mezclado con gran cantidad de pedrín. Se recuperó 55 tiestos, 4 fragmentos de obsidiana y 1 fragmento cuadrado de concha *spondylus* de color rosa. Además se localizó un canal atravesando la superficie del pozo.

PN 46F-19

Se realizó una unidad de excavación de 2 x 2 m, al lado suroeste de PN 46F-3 (Fig. 6a).

El primer lote consistió en un nivel de humus y mucho material de derrumbe (0.10-0.20 m de grosor).

El segundo lote consistió en un nivel de

derrumbe, en donde se encontró un diente humano, sobre la banca más grande de J-33 (0.16-0.48 m de grosor). Se encontró una cantidad de piedras que no se puede explicar solamente como derrumbe. Dada la presencia de un entierro intruso en los niveles inferiores, es posible que las piedras formaran parte de la terminación ritual del edificio.

El tercer lote consistió en un relleno de piedras y tierra suelta adentro de la banca. Se encontró en el interior de esta, evidencia de dos etapas constructivas de la misma, y también el único pedazo de estuco preservado del piso interior de J-33. Al parecer, los habitantes construyeron la banca después de la plataforma de J-33.

El cuarto lote consistió en una prueba de 1 x 1 m abajo del nivel del piso interior de J-33, al lado noroeste de la banca. Se encontró un relleno de piedra y tierra suelta sin muchos artefactos (0.73 m. de grosor). Se terminó al nivel de un piso de estuco que representa la última etapa del piso de un patio, como el encontrado en PN 46F-9, 46F-12, 46F-17, 46F-21, y 46F-24. Se encontró en este lote, al lado suroeste del pozo de prueba, la fosa del Entierro 104 (Fig. 7), por ello, es posible decir que se construyó J-33 después de la última etapa del piso del patio.

El quinto lote consistió de 0.10 m de relleno de tierra compacta debajo del nivel del piso del patio.

El sexto lote consistió en una extensión del pozo de prueba al suroeste, adentro del relleno y abajo del nivel del piso interior de J-33 para exponer más el

Entierro 104 (aproximadamente 0.25 m de grosor).

PN 46F-20

Se realizó una unidad de excavación 2 x 2 m. al lado suroeste de PN 46F-19.

El primer lote consistió en un nivel de humus sobre la arquitectura terminal de J-33 donde se encontró un diente humano (0.10 m de grosor). No hay un segundo lote.

El tercer lote consistió en 0.35 m de relleno de piedras y tierra suelta sobre el Entierro 104 (Fig. 7). La diferencia en el color del relleno del lote y la de PN 46F-19-4 indica que el entierro es intruso.

El cuarto lote (aproximadamente 0.30 m de grosor) fue el contenido del Entierro 104 (ver abajo).

PN 46F-21

Se realizó una unidad de excavación de 2 x 2 m al lado noreste de PN 46F-17 (Fig. 5).

El primer lote consistió en un nivel de humus (0.10-0.15 m de grosor).

El segundo lote consistió en un nivel de derrumbe al sudoeste de la plataforma de J-24 (0.35 - 0.40m. de grosor).

El tercer lote consistió en una mezcla del derrumbe y los materiales del basurero abajo de lote

dos, al suroeste de la plataforma de J-24 (0.35- .40 m. de grosor).

El cuarto lote (0.40 m) consistió en tierra compacta del basurero abajo del derrumbe, y arriba y al lado de la extensión de J-33.

El quinto lote consistió en una tierra muy oscura y compacta entre las plataformas de J-33 y J-24 que no contuvo la misma cantidad de artefactos que el basurero (0.38 m de grosor).

El sexto lote consistió en una capa de derrumbe sobre la superestructura de J-24 (0.15– 0.50 m de grosor).

PN46F-22

Se realizó una unidad de excavación de 2 x 2 m, en el lado suroeste de PN 46F-20.

El primer lote consistió en un nivel de humus sobre la escalinata de la entrada principal de J-33 (0.10-0.15 m de grosor).

PN 46F-23

Se realizó una unidad de excavación de 2 x 2 m al lado sudeste de PN 46F-17.

El primer lote consistió en un nivel de humus sobre la plataforma de J-34 y el patio entre J-24, J-33, y J-34 (0.10-0.15 m de grosor). Se encontró en este lote cuatro pedazos de una mano de piedra de moler.

El segundo lote consistió en un nivel de derrumbe abajo del humus (0.20-0.30 m), el cual incluyó un diente humano.

El tercer lote consistió en tierra compacta del basurero al lado norte de J-34 (0.20 m). Se encontró una cantidad alta de huesos de fauna y de fragmentos de figurillas.

El cuarto lote consistió en los materiales alrededor del Entierro 81 (ver abajo), los que se encontraron en tierra muy compacta y dura (0.20 m de grosor). No se encontró ninguna ofrenda con el entierro. Debajo de este, se encontró más material del basurero como en el lote cinco.

El quinto lote se componía de tierra muy compacta, la cual extiende hasta el piso de estuco que cubre el patio (0.40 m).

El sexto lote consistió en el emplantillado del piso del patio, hecho de pedrín y tierra muy compacta (0.10 m de grosor). Se encontraron muchos huesos de fauna y también una mandíbula humana, aunque su significado no está muy claro.

El séptimo lote consistió en un relleno de pedrín abajo del piso del patio (0.15 m de grosor) casi sin artefactos. El séptimo lote se termina al nivel de la penúltima etapa del piso del patio.

El octavo lote consistió en el emplantillado abajo del piso de estuco (0.10 m de grosor).

El noveno lote consistió en un relleno de tierra compacta (0.26-0.40 m de grosor).

El décimo lote consistió en una capa de sascab sin artefactos sobre dos muros paralelos a la plataforma de J-24 (0.50 m de grosor). El muro al noreste fue parte de la plataforma de J-24sub1, y el muro al sudoeste de J-34sub1.

El lote once, consistió en un relleno de tierra y piedras sueltas al lado noreste del muro de J-24sub1 (0.40 m de grosor).

PN 46F-24

Se realizó una unidad de excavación de 2 x 1 m al lado noreste de PN 46F-23.

El primer lote consistió en un nivel de humus sobre la esquina que forma la intersección de las plataformas J-34 y J-24 (0.10 - 0.20m. de grosor).

El segundo lote consistió en el derrumbe sobre la plataforma de J-24 pero afuera de la superestructura (0.10-0.50 m de grosor).

El tercer lote consistió en el derrumbe al lado suroeste de la plataforma de J-24 terminando con la última etapa constructiva del piso del patio (0.20-1.60 m de grosor).

El cuarto lote es un nivel delgado de derrumbe abajo del lote dos, y arriba de la plataforma de J-24 (0.10 m de grosor). Se encontró la superficie de

la plataforma en mal estado de preservación y sin estuco.

El quinto lote consistió en el emplantillado de la última etapa del piso del patio, hecho de piedra y tierra compacta (0.13 m de grosor).

El sexto lote consistió en un relleno abajo del penúltimo piso del patio (0.10 m de grosor). La plataforma de J-24 comenzó inmediatamente abajo del nivel de la penúltima etapa del piso del patio. Es decir, se construyó el edificio casi al mismo tiempo que se puso el piso.

PN 46F-25

Se realizó una unidad de excavación 2 x 2 m, al lado sureste de PN 46F-23 (Fig. 4).

El primer lote consistió en un nivel de humus sobre la plataforma de J-34 (0.10-0.15 m de grosor).

El segundo lote consistió en una capa delgada de derrumbe arriba de la plataforma de J-34 (0.10-0.15 m de grosor).

El tercer lote consistió en otra capa de derrumbe y un poco de relleno de la plataforma abajo del segundo lote (0.05 - 0.10m. de grosor). No se encontró la superficie de la plataforma en buen estado de conservación. Se encontró al noreste de la unidad una línea de piedras cortadas que probablemente sea la banqueta o una terraza de una superestructura muy baja.

PN 46F-26

Se realizó una unidad de excavación 2 x 2 m, al lado noreste de PN 46F-21(Fig. 8).

El primer lote consistió en un nivel de humus sobre la superestructura de J-24 (0.10-0.15 m de grosor). Se encontró en el humus una vasija completa, aunque fragmentada.

El segundo lote consistió un relleno suelto compuesto de tierra y pedrín adentro de la tercera etapa constructiva de la banca principal de J-24 (0.10 -0.15 m de grosor). El lote terminó al nivel del piso interior del edificio.

El tercer lote consistió en el relleno de tierra suelta inmediatamente debajo de la banca y del piso interior (0.15–0.20 m de grosor).

PN 46F-27

Se realizó una unidad de excavación de 2 x 2 m. al lado sureste de PN 46F-26-1(Fig. 8).

El primer lote consistió en humus sobre la superestructura y piso interior de J-24 en su cuarto sureste (0.10-0.20 m de grosor).

El segundo lote consistió en derrumbe sobre el piso interior del cuarto sureste de J-24 (0.10-0.20 m, de grosor). El piso de estuco pulido se encontró bien preservado, duro en el lado suroeste de la unidad y con aproximadamente 0.01m de grosor.

En el lote dos, se reveló el muro exterior de la superestructura, donde se encontró una línea de piedras sueltas asentadas en el piso justo a la par de la mampostería. Con las piedras de la misma línea encontradas en PN 46F-28-2, y la otra línea semejante a esta, encontrada afuera del muro en PN 46F-29-2, al parecer, se formó un sistema para reforzar a este y así evitar un posible colapso en el mismo. Algo interesante en este lote, fue el encuentro de por lo menos dos cuernos de venado (en cinco pedazos) probablemente utilizados para trabajar pedernal; además, se encontró una vasija fragmentada, posiblemente completa y una hacha de pedernal, todo sobre el piso junto a otros tuestos abajo del derrumbe. Al parecer, el techo y los muros colapsaron sobre los artefactos, y luego, más artefactos fueron depositados en el nivel del derrumbe.

PN 46F-28

Se realizó una unidad de excavación de 2 x 2 m, al lado sureste de PN 46F-27(Fig. 4 y 8).

El primer lote consistió en un nivel de humus sobre la esquina sur de la cámara sudeste de J-24 (0.10 - 0.20 m de grosor).

El segundo lote consistió en un nivel de derrumbe arriba del piso interior del cuarto sudeste de J-24 (0.10-0.20 m de grosor). Se encontró gran cantidad de cerámica y hueso de fauna en el lote. Además, inmediatamente sobre el piso se encontraron siete pedazos de una vasija gris fino, que junto con los cuatro pedazos del mismo tipo encontrado en PN 46F-27-2 constituyeron el depósito más grande de

dicho tipo en la operación PN 46.

En la esquina norte de la unidad, el piso interior de J-24 fue quebrado y el relleno mezclado por la acción de algunas raíces. Por lo que se realizó un registro de 1 x 1 m, en la esquina norte de la cámara.

El tercer lote es un relleno de piedras sueltas y tierra oscura mezcladas por las raíces (0.30-0.40 m de grosor).

El cuarto lote consistió en un relleno de piedras sueltas y tierra de la plataforma de J-24, en donde se encontraron muchos huesos de animal (0.90 -1.20 m de grosor).

El quinto lote consistió en tierra compacta con pedrín sobre los restos de un muro bajo y un piso de estuco (0.20-0.45 m de grosor). El muro y el piso son parte de la superestructura y el piso interior de J-24-2da.

El sexto lote consistió en piedras y tierra compacta (0.45-0.50 m de grosor) terminando en un nivel duro que puede ser parte de J-24-3ra o J-24sub1, aunque no fue posible seguir porque existía la posibilidad que el pozo colapsara.

PN 46F-29

Se realizó una unidad de excavación de 2 x 2 m, al lado suroeste de PN 46F-28 (Fig. 4).

El primer lote consistió en un nivel de humus sobre el muro exterior de la superestructura de J-24 y

sobre la intersección de J-24 y J-34 (0.10 - 0.20 m, de grosor).

El segundo lote consistió en el derrumbe de la última etapa constructiva de J-24 y J-34 (0.10-0.70 m de grosor). Se encontró una cantidad de lítica (obsidiana y pedernal), más alta que la encontrada normalmente en esta operación, hueso de fauna y cerámica. Además, se encontraron dos dientes y un fragmento de cráneo humano que fueron designados como Entierro 96 (ver abajo). Se encontró también una línea de piedras sueltas justo a la par del muro exterior de J-24 que sirvió como un refuerzo de este. Abajo de las piedras se encontró el único pedazo preservado del piso exterior de J-24.

El tercer lote consistió en el relleno (tierra y pedrín suelto) de la plataforma de J-24 abajo del nivel del piso exterior (0.10 m de grosor), aunque el piso no estaba preservado afuera de la línea de piedras que reforzaron el muro exterior de J-24. Con la excavación del tercer lote, resultó obvio que J-34 fue construida antes que J-24, aunque probablemente, los dos edificios son parte del mismo programa de construcción, ya que están asociados con la misma capa del piso del patio.

El cuarto lote consistió en un relleno de piedras sueltas sin artefactos (1.40 m de grosor).

El quinto lote consistió de tierra compacta y pedrín arriba de una superficie (tal vez un piso) en mal estado de preservación (0.25-0.30m. de grosor). Es probable que la superficie fuera el piso exterior de J-24-2da (ver arriba PN 46F-28-5).

El sexto lote consistió en un nivel de tierra compacta de color café grisáceo, más acentuado que en el nivel superior, con una cantidad alta de hueso de animal (0.15 m de grosor). La plataforma de J-34 se termina casi en la base del lote.

El séptimo lote consistió en un nivel de tierra y pedrín mezclado con un poco de caliza en descomposición, y terminando en un nivel de esta misma caliza (0.20-0.30 m de grosor).

PN 46F-30

Se realizó una unidad de excavación de 2 x 2 m al lado sureste de PN 46F-11.

El primer lote consistió en humus sobre la plataforma de J-34 y el callejón entre J-33 y J-34 (0.10 -0.15 m de grosor).

El segundo lote consistió en el derrumbe y el basurero del callejón entre J-33 y J-34, terminando al nivel del patio aunque el estuco no está preservado (0.50-1 m de grosor). Se encontró gran cantidad y variedad de artefactos, más alta que lo normal, incluyeron huesos de fauna, una orejera de concha, dos pedazos de hueso trabajado y dos fragmentos de un brasero.

PN 46F-31

Se realizó una unidad de excavación de 2 x 2 m al lado suroeste de PN 46F-30.

El primer lote consistió en humus arriba de la plataforma de J-34, terminando al nivel de la última etapa constructiva (0.10-0.15 m de grosor).

El segundo lote consistió en humus y derrumbe al lado noroeste de J-34 en el callejón entre J-34 y J-33 (0.10- 0.15 m de grosor).

El tercer lote consistió en el derrumbe y el basurero del callejón entre J-34 y J-33, terminando al nivel del patio (0.50–1 m de grosor). Como en PN 46F-30-2, se encontró en el lote gran variedad y cantidad de artefactos poco comunes.

PN 46F-32

Se realizó una unidad de excavación de 2 x 2 m al lado suroeste de PN 46F-31 (Fig. 6b).

El primer lote consistió en el humus arriba de J-34 (0.10-0.15 m de grosor).

El segundo lote consistió en el derrumbe de la plataforma de J-34, frente y sobre la banqueta de J-33 (0.45-0.80 m de grosor). La plataforma de J-34 colapsó completamente en este punto, tal vez, porque los habitantes de J-33 extrajeron las piedras de su escalinata para construir J-33.

PN 46F-33

Se realizó una unidad de excavación de 2 x 2 m al lado noreste de PN 46F-26.

El primer lote consistió en el humus sobre el

piso interior y la banca de J-24 (0.10-0.15 m de grosor).

El segundo lote consistió en el derrumbe del interior de J-24 (0.15-0.20 m de grosor). El piso interior no estaba preservado, por lo que el lote traspasó unos centímetros el nivel del piso.

El tercer lote (0.15 - 0.20 m) consistió en los materiales alrededor del Entierro 83 (Fig. 9).

El cuarto lote consistió en el relleno de tierra suelta inmediatamente abajo del Entierro 83 (0.15 m de grosor).

El quinto lote consistió en el relleno de piedras sueltas de la plataforma de J-24 (1.35 m de grosor). Se terminó en el piso interior de J-24-2da, en donde el estuco tenía pintura roja.

El sexto lote consistió en el relleno de piedras sueltas abajo del piso (0.70 m de grosor). Se terminó la excavación, dada la posibilidad del colapso del pozo.

PN 46F-34

Se realizó una unidad de excavación de 2 x 2 m al lado sureste de PN 46F-33.

El primer lote consistió en el humus sobre la esquina norte de la cámara sudeste de J-24 (0.10- 0.15 m de grosor).

El segundo lote consistió en el derrumbe sobre el piso interior, el cual no se encontró preservado (0.10

m de grosor). Se encontró en el lote dos, los muros que dividen los cuartos (Fig. 1). Parece que el cuarto sureste y el cuarto al lado de la banca grande originalmente formaron un sólo espacio.

PN 46F-35

Se realizó una unidad de excavación de 2 x 2 m al lado noreste de PN 46F-33.

El primer lote consistió en el humus sobre la entrada a la cámara descubierta en PN 46F-26, 46F-27, 46F-33 y 46F-34 (0.10- 0.15 m de grosor).

El segundo lote consistió en el derrumbe arriba del piso exterior (no preservado) afuera de la entrada de J-24 (0.05-0.10 m de grosor).

El tercer lote consistió en el derrumbe arriba del piso interior de J-24 inmediatamente adentro de la entrada del edificio (0.05-0.10 m de grosor). Se encontró en el lote tres, un diente humano procedente del Entierro 83 (PN 46F-33-3).

PN 46G: Excavaciones en las Estructuras J-35 y J-36

El propósito de ésta suboperación fue el de excavar de forma extensiva las estructuras J-35 y J-36, para definir su forma y la relación de estas con el Patio 4. Para ello se trazó una cuadrícula de doce pozos, orientados 308° al noroeste

PN 46G-1

Unidad de excavación de 2 x 2 m, ubicada al centro de la estructura J-35.

El lote 1 (0.00-0.45 m.) consistió en un suelo color café grisáceo muy oscuro, (10YR 3/2), de textura media, mezcla de humus y gran cantidad de piedras pequeñas sin orden alguno. Se recuperó escasa cerámica de la fase Chacalhaaz.

PN 46G-2

Unidad de excavación de 2 x 2 m ubicada al norte de la unidad 1.

El lote 1 (0.00-0.69 m), fue una capa de humus con suelo color café grisáceo muy oscuro, (10YR 3/2) de textura media y piedras pequeñas dispersas. Se recuperó cerámica de la fase Chacalhaaz Tardío, 3 fragmentos de hueso y 3 fragmentos de una figurilla que muestra la cara de un felino.

PN 46G-3

Unidad de excavación de 2 x 2 m situada al oeste de la unidad 2.

El lote 1 (0.00-0.70 m) estuvo formado por humus con un suelo color café grisáceo muy oscuro, (10YR 3/2), de textura media, aunque a diferencia de las dos unidades anteriores, en esta no se apreciaba mayor cantidad de piedras pequeñas. Sólo se recuperó 12 tiestos de la fase Chacalhaaz Tardío y 2 fragmentos

de bajareque.

PN 46G-4

Unidad de excavación de 2 x 2 m ubicada al sur de la unidad 3.

El lote 1 (0.00-0.60 m) consistió en un suelo color café grisáceo muy oscuro, (10YR 3/2) de textura media, con abundantes piedras de donde se recuperaron 17 tiestos de la fase Chacalhaaz.

PN 46G-5

Unidad de excavación de 2 x 2 m situada al sur de la unidad 4.

El lote 1 (0.00-0.20 m) consistió en una capa de humus con suelo color café grisáceo muy oscuro, (10YR 3/2) de textura media en donde se recuperó escasa cerámica de la fase Chacalhaaz Tardío.

PN 46G-6

Pozo de sondeo de 2 x 2 m situado al sur de la unidad 1, casi al centro de la plataforma, fue por ello que se decidió utilizarlo para sondear la estructura y poder conocer su secuencia constructiva y su relación con J-36, así como también obtener una secuencia cronológica en base a la cerámica.

El lote 1 (0.00-0.29 m) consistió en un suelo color café grisáceo muy oscuro (10YR 3/2), de textura media con gran cantidad de raíces pequeñas y piedras

dispersas. Sólo se recuperó 12 fragmentos de cerámica de la fase Chacalhaaz Tardío. Al final del lote se encontró raíces grandes que penetraban profundamente el pozo, por lo que se decidió reducir sus dimensiones a 2 m en los lados este y oeste y 1.10 m en los lados norte y sur.

En el lote 2 (0.29-0.60 m), se excavó, debido a que el muro encontrado en el lote 2 de la unidad 10, obviamente se prolongaba hacia el noroeste, aunque únicamente se encontró la esquina del mismo. También se encontró los restos de lo que pudo ser un piso, en el lado sureste de la unidad, pero apareció totalmente destruido. Sólo se encontró gran cantidad de piedrín y escasos fragmentos de estuco sin cocer. Es posible que la función de dicho piso fuera la de compactar dos diferentes capas de relleno, ya que se encuentra entre muros de contención y en el perfil, no guarda simetría en su nivel. El lote consistió en un suelo color café (10YR 4/3), con textura de media a fina. Se recuperó cerámica de la fase Chacalhaaz, 3 fragmentos de obsidiana y 3 fragmentos de figurilla, una de ellas, con la apariencia de un Manatí, con acabado muy burdo

El lote 3 (0.60-0.86 m), fue una capa de suelo color café amarillento (10YR 5/4), de consistencia fina, abajo del relleno del piso encontrado en el lote 2. A 0.64 m. de profundidad, en el lado norte de la unidad, se encontró un depósito de cerámica, fechado para la faceta tardía de la fase Chacalhaaz, en base a 54 tiestos de tipos Bolomchac, Pacal Inciso, Marona Rojo, Pai Negro y Santa Rosa, entre otros. El resto de la cerámica recuperada en este lote, corresponde a 139

tiestos, pertenecientes a las fases Yaxché y Chacalhaaz.

El lote 4 (0.86-1.09 m), fue un suelo de color café pálido (10YR 6/3), mezcla de barro y caliza, de consistencia fina, revuelto con relleno de la estructura, solamente se obtuvo 2 tiestos no identificados.

El lote 5 (1.09-2.11 m) consistió en un suelo color gris - café claro (10YR 6/2), de textura fina, mezclado con relleno de la plataforma, formado por grandes bloques de piedra caliza y presencia de calcita. El relleno en este lote era más burdo y pesado pero menos compacto que en los niveles superiores. Sólo se recuperó 1 tiesto tipo Santa Rosa de la fase Yaxché.

El lote 6 (2.11-2.56 m) fue un nivel de suelo color café amarillento claro (10YR 6/4), de consistencia fina y grandes rocas. Se detuvo la excavación debido al gran tamaño de las rocas, pues de haber sido removida, se corría el riesgo de provocar derrumbes dentro de la unidad y el total colapso del relleno de la estructura. En el lado oeste del pozo, se encontró el lecho de roca madre, no así en el resto del mismo. Sólo se recuperó 1 fragmento de cerámica naranja no identificada

PN 46G-7

Unidad de excavación de 2 x 2 m ubicada al este de la unidad 6.

El lote 1 (0.00-0.30 m) consistió en un suelo color café grisáceo muy oscuro (10YR 3/2), de textura

media, mezclado con escombros de la estructura J-36. Sólo se recuperó 9 tiestos correspondientes a la fase Chacalhaaz Tardío

PN 46G-8

Unidad de excavación de 2 x 2 m ubicada al este de la unidad 1.

El lote 1 (0.00-0.70 m) consistió en una capa de humus con suelo color café grisáceo muy oscuro (10YR 3/2), de textura media, aunque a diferencia de las otras unidades, no presenta gran cantidad de piedras, a pesar de no haber sido excavado en toda su extensión, debido a que raíces grandes de un árbol, no lo permitieron, aun así, se recuperó regular cantidad de cerámica de la fase Chacalhaaz Tardío, 1 fragmento de obsidiana, 4 fragmentos de bajareque y 1 fragmento de figurilla.

PN 46G-9

Unidad de excavación de 2 x 2 m, situada al sur de la unidad 5. Esta unidad y las unidades 10 y 11 se excavaron con el fin de definir el límite entre las estructuras J-35 y J-36, así como exponer el muro frontal de ésta última.

El lote 1 (0.00-1.21 m) consistió en una capa de humus, de color café grisáceo muy oscuro (10YR 3/2), de textura media. En esta unidad se encontró el muro frontal de J-36, aunque en su parte más al oeste estaba bastante destruido. El material cultural fue escaso y sólo se encontró 11 tiestos de la fase

Chacalhaaz. La superficie del muro se encuentra a 0.66 m de profundidad, mientras que su parte baja se encuentra a 1.21 m sobre la estructura J-35.

PN 46G-10

Unidad de excavación 2 x 2 m situada hacia el sur de la unidad 7.

El lote 1 (0.00-0.45 o 1.34 m) consistió en una capa de humus con suelo color café grisáceo muy oscuro (10YR 3/2), de textura media. En este lote se detectó el muro frontal de J-36, encontrado en la unidad 9, a 0.45 m de la superficie en su parte alta y 1.34 m en su parte baja, sobre la plataforma de J-35. Se recuperó escaso material Chacalhaaz Tardío.

Para poder preservar el muro frontal de J-36, se delimitó un área de excavación enfrente del mismo, sobre la estructura J-35, con el fin de encontrar la base de dicho muro y preservarlo; por lo que se asignó al pozo 0.70 m en el lado este, 2 m en los lados norte y sur y 1.20 m en el lado oeste.

El lote 2 (1.34-1.77 m) fue excavado con estas dimensiones y consistió en un suelo café (10YR 4/3), con textura de media a fina, y bastante presencia de escombros. El lote terminó cuando se detectó un cambio en el suelo y se encontró un muro que corre perpendicular al muro de J-36, sobre la plataforma de J-35. Se recolectó cerámica de la fase Chacalhaaz, incluyendo cerámica de los tipos Gris Fino, Buul Café, Tinaja Rojo, Santa Rosa y cerámica con engobe micáceo. Este tipo de cerámica, no es de producción

local, por lo que posiblemente proveniente de las Tierras Altas (comunicación personal, Romero; 2000). También se encontraron 3 fragmentos de falange de felino, 2 fragmentos de figurilla, muy burdos y erosionados y 3 fragmentos de obsidiana.

PN 46G-11

Unidad de excavación de 2 x 2 m ubicada hacia el sur de la unidad 7.

El lote 1 (0.00-0.27 o 1.38 m) consistió en una capa de humus de color café grisáceo muy oscuro (10YR 3/2), de textura media. En esta unidad se encontró el muro frontal de J-36 totalmente derrumbado sobre J-35. Sólo se recuperó 15 tiestos pertenecientes a la fase Chacalhaaz. La superficie del muro se encontró a 0.27 m de profundidad y su base a 1.38 m de la superficie.

PN 46G-12

Esta unidad consiste en un pozo de sondeo 2 x 2 m ubicado sobre el eje de la estructura de J-36, al sur de la unidad 10, con el fin de conocer sus fases cerámicas y constructivas.

El lote 1 (0.00-0.30 m) consistió en una capa de humus color café grisáceo muy oscuro (10YR 3/2), de textura media. Se recuperó regular cantidad de cerámica de la fase Chacalhaaz Tardío, 2 fragmentos de obsidiana y 1 fragmento de figurilla.

Dada la cercanía del muro frontal de J-36

(encontrado en el lado sur de la unidad 10) con el perfil norte de la unidad, se redujo las dimensiones del pozo a 1.50 m en sus lados este y oeste y 2 m en sus lados norte y sur, esto con el fin de sondear la estructura J-36, sin poner en peligro de colapso su muro frontal.

El lote 2 (0.30-0.49 m) estuvo formado por una capa de suelo color café grisáceo oscuro (10YR 4/2) de textura media. y relleno poco compacto y de mala calidad. Se recuperó 54 tiestos de la fase Yaxché y 4 fragmentos de figurilla.

El lote 3 (0.49-0.90 m) consistió en un suelo color gris oscuro (10YR 4/1), de textura fina. Se encontró dos muros de contención, uno en el lado este y otro en el oeste de la unidad, a 0.54 m y 0.76 m de profundidad respectivamente. La cerámica en el lote fue muy escasa y sólo se recuperó 24 tiestos de la fase Yaxché, así como 1 fragmento de figurilla y 1 fragmento de hueso trabajado, parte de una aguja para pelo, tallada en hueso de venado pulido y quemado diferencialmente, ya que si se observa de forma transversal, una mitad es mucho más oscura que la otra.

El lote 4 (0.90-1.30 m) fue una capa de suelo color café grisáceo (10YR 5/2), de consistencia fina, revuelto con relleno de la estructura. El lote terminó cuando se encontró un piso mal preservado, del que sólo quedó tierra apelmazada sobre un relleno de piedrín de caliza. Se recuperó 21 tiestos, entre ellos, fragmentos de un incensario del tipo Pucté Café y cerámica del tipo Santa Rosa, de las fases Nabá y

Balché, también, 2 fragmentos de obsidiana, 1 fragmento de hueso de fauna y 4 fragmentos de carbón.

El lote 5 (1.30-2.14 m) fue un nivel con un suelo de color café pálido (10YR 6/3), de consistencia fina y rocas calizas de regular tamaño. Se recuperó 3 fragmentos de cerámica de las Fases Nabá y Balché, además 1 fragmento de figurilla y tres fragmentos de carbón, evidentemente de una raíz quemada.

El lote 6 (2.14-2.58 m) consistió en un suelo color café grisáceo (10YR 5/2), de textura fina y gran cantidad de piedras pequeñas. Se recuperó 68 fragmentos de cerámica de las Fases Nabá y Balché, incluyendo cerámica del Tipo Pucté Café, 1 fragmento de figurilla y 4 fragmentos de hueso de fauna.

El lote 7 (2.58-2.94 m) estuvo compuesto de un suelo color gris oscuro (10YR 4/1), que presentó una consistencia mediana, textura gruesa y presencia de fragmentos pequeños de piedra caliza, común en contextos del Clásico Temprano. Se terminó de excavar este lote al encontrar una capa de rocas muy duras y la esquina de lo que parece ser un escalón. Sin embargo no se pudo continuar con la excavación, pues el relleno de la estructura es demasiado inconsistente, por lo que las paredes del pozo empezaron a colapsar. Se recuperó 15 tiestos de la fase Nabá, entre ellos de los tipos cerámicos Perlas Naranja y Triunfo Estriado.

PN 46H

Después de las excavaciones realizadas sobre J-24, J-33, y J-34 pudo notarse que el plano original

del patio no incluyó los edificios bajos como J-33 y J-25. Por lo tanto para tratar de entender las relaciones entre J-25 y J-33, se realizó una extensión en el sistema de pozos de PN 46F al lado sudoeste de PN 46F-22 designada PN 46H (Fig. 2).

PN 46H-1

Se realizó una unidad de excavación de 2 x 2 m al lado suroeste de PN 46F-22.

El primer lote consistió en el humus acumulado arriba de la banqueta de J-25 y sobre el patio entre J-33 y J-25 (0.10 - 0.15m de grosor).

El segundo lote consistió en el suelo abajo del humus al noreste de la banqueta de J-25, arriba del nivel del patio (0.10 - 0.15 m de grosor). Se encontró en el lote gran cantidad de cerámica y un pendiente hecho con un diente de perro. El piso no se encontró preservado.

PN 46H-2

Se realizó una unidad de excavación de 2 x 2 m al lado suroeste de PN 46H-1.

El primer lote consistió en el humus arriba del nivel de la banqueta y sobre la superestructura de J-25 (0.10-0.15 m de grosor). Se encontraron los restos de una superestructura perecedera, con una calidad de mampostería inferior que la de J-33. Se encontró en este lote, un tiesto probablemente del tipo Trapiche Inciso, de acuerdo con Holley (1983).

El segundo lote consistió en un nivel de derrumbe sobre la última etapa constructiva de la banqueta de J-25.

El tercer lote consistió en el derrumbe sobre la última etapa de la superestructura de J-25.

PN 46H-3

Por la presencia de un árbol, se realizó una unidad de excavación de 1.50 x 2 m al lado suroeste de PN 46H-2.

El primer lote consistió en el humus sobre la superestructura de J-25 (0.10 - 0.15 m de grosor). Se encontró en el lote siete tiestos de tipo Trapiche Inciso. También, se descubrió la parte posterior de una banca en el lado noroeste de la unidad.

PN 46H-4

Se realizó una unidad de excavación de 2 x 2 m al lado noroeste de PN 46H-3.

El primer lote consistió en el humus acumulado sobre la superestructura de J-25 (0.10 - 0.15 m de grosor).

El segundo lote consistió en el derrumbe sobre una banca y el piso interior de J-25 (0.10-0.15 m de grosor). No se encontró estuco ni mampostería bien preservadas. Se descubrió un muro bajo, de sólo una piedra, de altura y 0.35 m de ancho justo a la par de la banca. Es evidente que se construyó el muro después

de la banca. Además, el muro no tiene el mismo eje que el edificio (Fig. 1).

PN 46H-5

Se realizó una unidad de excavación de 2 x 2 m al lado suroeste de PN 46H-4.

El primer lote consistió en el humus sobre J-25 (0.10-0.15 m de grosor).

El segundo lote consistió en el derrumbe de la superestructura (0.10-0.20 m de grosor). Se encontró mucha cerámica y un metate pequeño hecho de esquisto del tipo probablemente usado para pintura. Se descubrió también otra banca con por lo menos dos etapas constructivas, aunque la secuencia no está completamente clara.

PN 46H-6

Se realizó una unidad de excavación de 2 x 2 m al lado noroeste de PN 46H-4.

El primer lote consistió en el humus sobre J-25 (0.10-0.15m de grosor).

El segundo lote consistió en un nivel de derrumbe arriba del piso interior de J-25 y el muro bajo encontrado en PN 46H-4-2 (0.15-0.20 m de grosor).

PN 46H-7

Se realizó una unidad de excavación de 1.30 x 2 m al lado suroeste de PN 46H-6.

El primer lote consistió en el humus sobre J-25 (0.10 - 0.15 m de grosor).

El segundo lote consistió de derrumbe y un posible basurero entre el muro bajo (PN 46H-4-2 y PN 46H-6-2) y la banca encontrada en PN 46H-5-2 (0.20-0.25 m de grosor). Se descubrió en el lote un depósito cerámico, que contenía por lo menos los tientos de tres vasijas completas. Es posible que el depósito indique un ritual de terminación de una parte o de todo el edificio asociado con la construcción del muro bajo.

PN 46I: Excavaciones entre las Estructuras J-25, J-33 y J-34

El objetivo de ésta suboperación fue el de definir y explorar el patio que se encuentra entre las estructuras J-25, J-33 y J-34. Para ello se designaron cuatro unidades, todas orientadas 308° noroeste

PN 46I-1

Unidad de excavación de 2 x 1 m situada al noroeste del patio, entre J-25 y J-33. Consistió en 4 lotes.

El lote 1 (0.00-0.55 m) fue una capa de

humus con suelo color café grisáceo muy oscuro (10YR 3/2), de textura media, en el que sólo se recuperó 7 fragmentos de cerámica de la fase Chacalhaaz.

El lote 2 (0.55-0.71 m), estuvo formado por un suelo de color gris muy oscuro (10YR 3/1), de consistencia media y piedras de diversos tamaños. Se recuperó bastante material cerámico de la fase Chacalhaaz, incluyendo cerámica del tipo Naranja Fino. También se recolectó buena cantidad de otros materiales como: 3 fragmentos de carbón, 1 fragmento de pedernal, 1 moldura o sello de cerámica, 41 fragmentos de hueso, incluyendo 2 fragmentos trabajados; dos caracoles y 1 fragmento de concha y 9 fragmentos de obsidiana.

El lote 3 (0.71-0.98 m) fue una capa de suelo color café (10YR 4/3), de consistencia de media a fina. Al sur de la unidad , en el límite con la unidad 2, a 0.86 m de profundidad, se encontró una alineación de piedras bastante planas, que corre de noreste a suroeste e iba en declive hacia su lado norte, al seguir excavando se confirmó que se trataba de una cista, que se encontró cerca de otra localizada en el lado norte del pozo. Se recuperó 254 tiestos de las fases Yaxché y Chacalhaaz, 5 fragmentos de hueso, 3 fragmentos de obsidiana, 1 fragmento de pedernal y 2 fragmentos de figurilla.

El lote 4 (0.98-1.13 m) consistió en un suelo color café oscuro (10YR 3/3), de textura fina, el cual se excavó para definir los contornos de las cistas. El entierro depositado en el noroeste fue designado

Entierro 94 y el otro entierro, depositado en el noreste de la unidad , fue designado Entierro 95. De este lote, fuera de las cistas, se recuperó 128 tiestos de la fase Nabá, 4 fragmentos de obsidiana, 13 fragmentos de hueso, de los cuales 12 fueron cortados, quemados y pulidos; 3 fragmentos de pedernal cocido, uno de ellos, de color rojo, 8 fragmentos de hueso humano, incluyendo 3 dientes (posiblemente de alguno de los dos entierros, 94 y 95) y 1 fragmento de figurilla.

PN 46I-2

Unidad de 2 x 1 m ubicada al sur de la unidad 1, enfrente de J-34.

El lote 1 (0.00-0.50 m) fue peculiar, puesto que con anterioridad se depuso tierra extraída de otros pozos, que fue necesario remover, sin embargo parte de ésta se mezcló con el humus del lote, por lo que tuvo diversas texturas y colores, aunque predomina el humus de color café grisáceo muy oscuro (10YR 3/2), de textura media. Se recuperó 2 bolsas de cerámica de la fase Chacalhaaz, 1 fragmento de obsidiana, 1 fragmento de pedernal, 4 fragmentos de hueso de fauna y 1 fragmento de figurilla. El lote se terminó al encontrar los restos del relleno de un piso, bastante dispersos.

El lote 2 (0.50-0.76 m) estuvo formado por un suelo color gris muy oscuro (10YR 3/1), de consistencia media . Gran parte de los fragmentos de cerámica de este lote (578 tiestos) pertenecen a platos de paredes altas y con soportes de la fase Chacalhaaz. Se encontró 3 fragmentos de figurilla, entre ellos la

cabeza de un enano de rasgos prominente y restos de pintura roja, así como un tocado de plumas (aplicación de una figurilla) y el cuerpo de una figurilla con un niño en brazos. También se obtuvo 2 fragmentos de cuarzo, 4 fragmentos de obsidiana, 11 fragmentos de hueso, 1 caracol y 1 fragmento de pedernal cocido. Al sur del pozo se encontró lo que parece ser una banca de la estructura J-34.

El lote 3 (0.76-0.96 m) estuvo formado por un suelo café (10YR 4/3), de consistencia de media a fina mezclado con piedrín. Este lote se excavó para verificar si la cista encontrada en la unidad 1, continuaba en esta unidad, aunque no se encontró evidencia de lajas en él. Se recuperó 114 fragmentos de cerámica de la fase Chacalhaaz, 1 caracol, 2 fragmentos de obsidiana, 1 fragmento de hueso y 1 fragmento de carbón.

El lote 4 (0.96-1.22 m) fue un suelo de color café grisáceo (10YR 5/2) de consistencia fina y gran cantidad de piedrín, que forma un relleno sobre el cual descansa la banca encontrada en el lote 2. Sólo se recuperó 6 fragmentos de cerámica de la fase Chacalhaaz y 1 fragmento de obsidiana.

PN 46I-3

Unidad de 2 x 0.60 m situada al oeste de la unidad 1, frente a J-25, con el fin de delimitar los entierros 94 y 95 por el oeste.

El lote 1 (0.00-0.60 m) consistió en un suelo color café grisáceo muy oscuro (10YR 3/2), de textura

media. Se recolectó 119 tiestos de la fase Chacalhaaz.

El lote 2 (0.60-0.82 m) estuvo formado por suelo gris muy oscuro (10YR 3/1), de consistencia media. A 0.62 m se detectó la banca frontal de la estructura J-25 y por lo tanto el límite oeste del patio. Se recuperó 260 tiestos de la fase Chacalhaaz, 1 fragmento de pedernal y 10 fragmentos de hueso.

El lote 3 (0.82-1.00 m.) fue un lote de suelo café (10YR 4/3), con consistencia de media a fina. Se recuperó cerámica de la fase Chacalhaaz (100 tiestos), 1 fragmento de figurilla, 1 fragmento de obsidiana y 13 fragmentos de hueso.

El lote 4 (1.00-1.10 m) estuvo formado por un suelo color café grisáceo (10YR 5/2), de consistencia fina. En esta unidad no se encontró mas evidencia de las cistas de los entierros 94 y 95. Se recuperó 56 tiestos de la fase Chacalhaaz, 1 fragmento de hueso quemado, 3 fragmentos de obsidiana, 3 fragmentos de pedernal cocido, 1 fragmento de concha y 9 fragmentos de hueso humano, incluyendo un diente.

PN 46I-4

Unidad de excavación, correspondiente a un pozo de sondeo de 2 x 1 m situado al sur de la unidad 2, sobre la plataforma de J-34, para determinar el límite de ésta y la posible existencia de una escalinata. Consistió en siete lotes.

El lote 1 (0.00-0.78 m), consistió en un suelo color café grisáceo muy oscuro (10YR 3/2), de textura

media mezcla de humus y escombro. Se recuperó 250 tiestos pertenecientes a la faceta tardía de la fase Chacalhaaz, 7 fragmentos de hueso, incluyendo 2 fragmentos quemados de un mismo hueso y un fragmento de obsidiana.

El lote 2 (0.78-0.98 m) estuvo compuesto por un suelo color café oscuro (10YR 3/3), de consistencia fina y mezclado con derrumbe de un muro. Se obtuvo 168 tiestos de la fase Chacalhaaz, 7 fragmentos de hueso, entre ellos, 2 fragmentos quemados; 2 fragmentos de obsidiana, 1 fragmento de carbón y 1 fragmento de figurilla.

El lote 3 (0.98-1.06 m), consistió en un suelo color café grisáceo oscuro (10YR 4/2), de textura media. Al sur del pozo se encontró un muro y luego se encontró otro corriendo perpendicular al primero, por el oeste. No hubo evidencia de escalinata. Se recolectó 42 tiestos de la fase Chacalhaaz y 7 fragmentos de hueso.

El lote 4 (1.06-1.24 m) estuvo formado por un suelo color café grisáceo (10YR 5/2) de consistencia fina. En él se recuperó 222 tiestos de la fase Chacalhaaz, 2 fragmentos de obsidiana, 2 fragmentos de carbón, 1 fragmento de bajareque, 24 fragmentos de hueso, incluyendo 1 fragmento quemado y dos huesos grandes (aproximadamente 0.12 y 0.75 m. de largo); 1 fragmento de aguja de hueso y una mandíbula de animal con 9 dientes.

El lote 5 (1.24-1.50 m) estuvo formado por un suelo color café (10YR 5/3), de consistencia fina,

perteneciente a un relleno, mezclado con derrumbe. Se recuperó 213 tiestos de la fase Yaxché, 2 fragmentos de bajareque, 1 fragmento de pedernal, 1 fragmento de figurilla, 1 caracol, 1 fragmento de caracol, 1 fragmento de carbón, 33 fragmentos de hueso y 1 sello o moldura de cerámica fragmentado en cuatro partes.

El lote 6 (1.50-1.97 m) estuvo formado por un suelo color café amarillento (10YR 5/4), de consistencia fina. El muro sigue descendiendo, aunque cada vez más deteriorado y menos compacto. El lote terminó al nivel de la banca encontrada en la unidad 2. Se recuperó 171 tiestos de la fase Yaxché, 57 fragmentos de hueso, 1 fragmento de carbón y 1 caracol.

El lote 7 (1.97-2.26 m) fue una capa de suelo café amarillento claro (10YR 6/4), de consistencia fina, en donde continúa descendiendo el muro. El lote terminó cuando se llegó al piso, que consiste en tierra apisonada y pedrín. Se recolectó 26 tiestos de la fase Yaxché, 2 fragmentos de pedernal y 5 fragmentos de hueso.

Cueva

Al lado sur del patio cerca a J-26, en la falda de la colina hay una cueva pequeña, la cual fue posible descubrir por las raíces de un árbol caído. Se encontró una entrada de aproximadamente 1 x 0.50 m. Zachary Hruby entró a la cueva y descubrió una cámara que se extendía unos metros hacia cada lado. Aunque no se encontraron restos culturales como tiestos, es obvio que los Mayas rellenaron la gruta en la antigüedad como

parte de la secuencia constructiva del Patio 4.

Entierro 81

Se encontró el esqueleto de un individuo adulto de sexo femenino en los lotes PN 46F-23-4 y PN 46F-12-4, en la esquina entre J-34 y J-24. Los huesos estaban muy aplastados por los materiales del basurero y por el derrumbe que cubrieron la fosa. La forma de la fosa no estaba bien planificada. Parece que hubo una cista pequeña construida para albergar la cabeza, pero el resto de huesos, aparece en un pozo crudo excavado en el basurero. El cuerpo estaba extendido sobre su espalda, con la cabeza al noreste, pero dada la forma burda del entierro, el esqueleto, se encontró torcido (Fig. 3). El entierro fue tapado con piedras que no habían sido cortadas. No se encontró ninguna ofrenda con el entierro. El entierro tiene una fecha de la fase Chacalhaaz, y probablemente de la parte tardía de dicha fase.

Entierro 83

Este corresponde a un entierro intruso en el piso de J-24. Estos restos pertenecen a un individuo adulto de sexo femenino, (Fig. 9). Este fue excavado dentro del lote PN 46F-33-3. El esqueleto se encontró extendido sobre su espalda, ubicado al frente y abajo de la banca de J-24, con la última etapa de la banca construida sobre los pies del esqueleto. No se encontró una fosa bien preparada para el cuerpo, que fue depositado directamente encima del relleno suelto que forma la masa del edificio. Se encontró solamente un artefacto asociado con el mismo, una flor hecha de

madre perla, con aproximadamente 0001 m de grosor y 0.02 x 0.02 m. El entierro fue fechado para la fase Chacalhaaz, y dado que es parte de la penúltima etapa constructiva del edificio, probablemente es de la parte temprana de dicha fase.

Entierro 94

El Entierro 94, se encontró en la unidad 1, lote 4, a 1 m de profundidad, abajo del patio entre las estructuras J-25, J-33 y J-34. El individuo fue depositado directamente sobre el suelo y cubierto con al menos 4 lajas y otras piedras irregulares.

El entierro estaba orientado 42° al noreste y tuvo 1.45 m de largo, 0.40 m de ancho y 0.10 m de alto. El suelo, el suelo adentro y afuera de la sepultura, era de color café (10YR 4/3) y textura fina.

El individuo se encontró decúbito dorsal extendido, con la mano derecha sobre la pelvis y el brazo derecho extendido. Las piernas se encontraron en línea recta. El entierro era primario, aunque el cráneo y la pelvis se encontraron en mal estado de conservación (Fig. 10). Sólo se encontró 1 fragmento de cerámica asociado al mismo.

Entierro 95

Al igual que el Entierro 94, este entierro, se encontró en la unidad 1, lote 4, pero a 0.98 m de profundidad y consistió en una cista de forma rectangular, con paredes de piedra, las cuales tenían la cara interior plana y la cara exterior sin trabajar,

además, tenía techo de lajas.

El individuo fue depositado directamente sobre el suelo. La sepultura, estaba orientada 42° al noreste y tuvo 1.25 m. de largo, 0.22 de ancho y 0.22 m. de alto. El suelo adentro y afuera de la cista, era de color café (10YR 4/3) y textura fina.

El entierro fue primario, aunque todos los huesos estaban fragmentados. El individuo se encontró en posición decúbito dorsal extendido, con el cráneo viendo hacia arriba y las manos sobre la pelvis; las piernas estaban en línea recta (Fig. 11). Se encontró un disco de obsidiana asociado al entierro.

Entierro 96

Encontrado en el lote PN 46F-29-2, el entierro consistió solamente en dos dientes y parte del cráneo. Es probable que sean restos humanos dejados en la superficie de J-34 y que el resto del esqueleto se erosionara o fuera destruido por animales. Coe (1954) menciona varios casos de restos, tales como dientes o pedazos de huesos encontrados en las superficies de los edificios de la Acrópolis durante las excavaciones de los años treinta. Houston y Urquizú (1998) también encontraron huesos quemados, en el humus acumulado sobre J-7. Por el momento y dada la escasez, de restos de este entierro, es imposible ubicarlo cronológicamente.

Entierro 101

Este entierro se encontró entre las unidades

16 y 18, en el lote 4 al frente de la pared suroeste de la estructura J-33, a 0.85 m de profundidad, quedando en posición perpendicular con los entierros 94 y 95 de la suboperación PN 46I.

El individuo fue depositado en una cista con techo y paredes de piedra sin trabajar, directamente sobre el suelo, sin embargo parte de la pared suroeste de la misma, fue removida posiblemente para deponer el Entierro 94. La cista media aproximadamente 1.96 m de largo, 0.46 m de ancho y 0.20 m de alto. El suelo, tanto afuera como a dentro de esta tenía una consistencia de fina a media y color café oscuro (10YR 3/3).

Los restos de este entierro pertenecen a un individuo adulto de sexo masculino (ver Capítulo 34 en este volumen). La parte superior del esqueleto se encontró articulado, no así la parte inferior que fue perturbada por la deposición del Entierro 94. Se encontró en posición decúbito dorsal extendido con la mano izquierda sobre la cara y el brazo derecho extendido al lado del cuerpo (Fig. 12). Se encontró un fragmento de cuerno de venado y dos fragmentos de cuarzo, aunque no está claro si pertenecen a este entierro o al Entierro 94.

Entierro 104

Se encontró el Entierro 104 (designado lote PN 46F-20-4) en el eje corto de J-33, intruso en el último piso de dicho edificio. Consistió en un esqueleto de un adulto de sexo masculino, extendido sobre su espalda adentro de una cista, tapada con grandes

pedras planas poco trabajadas, las que funcionaron como lajas. El esqueleto estaba bien preservado, aunque perturbado por agua y roedores, huesos de cuales se encontraron también en la cista.

Un punto de interés es que como en los entierros 94, 95 y 101, un brazo del esqueleto cruzaba su pecho (Fig. 7). En este momento no es posible sugerir el significado de esta posición del cuerpo. Es posible que el Entierro 104 representara un acto ritual asociado con la terminación de J-33. Dado que la superestructura de J-33 era perecedera, la cantidad de piedras sobre el entierro y la banca a la par del entierro no pueden explicarse como muros o techos caídos. Entonces parece que después del entierro, los Mayas echaron una capa de piedras y abandonaron J-33. El entierro tiene una fecha para la parte tardía de la fase Chacalhaaz.

Conclusiones

Después de dos temporadas de excavaciones en el Patio 4 de la Acrópolis, es posible hablar de una secuencia constructiva de aproximadamente 400 años. Aunque no se encontró ninguna evidencia de etapas arquitectónicas perteneciente a la fase Nabá, en la temporada 2000. Durante la temporada 1999 se descubrió en PN 46B-2 dos o tres niveles de construcción asociados con la cerámica del Clásico Temprano (Golden, Pellecer y Hurst 1999). Es probable que la arquitectura de la fase Nabá en el Patio 4 no fuera más que unas cuantas estructuras bajas con superestructuras perecederas.

Durante la fase Balché, los habitantes construyeron los primeros edificios de mampostería de los que tenemos evidencia segura. Se encontró en 1999 una plataforma en las excavaciones de PN 46B (Golden, Pellecer y Hurst 1999).

En la temporada del 2000 se encontraron las dos líneas de piedras abajo del patio (PN 46F-17-9 y PN 46F-23-10) que fueron designadas como J-24sub1 y J-34sub1. Estas dos plataformas se encontraron enterradas por un relleno que contuvo cerámica de la fase Yaxché. Pero la presencia de cerámica de la fase Balché en su relleno, y su relación espacial y estratigráfica con el edificio encontrado en 1999 nos indica que construyeron las plataformas durante la fase Balché, y fueron enterradas durante la fase Yaxché. Posteriormente, durante la fase Yaxché, se construyeron por lo menos tres etapas del piso del patio, aunque es posible que hubieran más, aunque algunos de estos, no se encontraron preservados. Es probable que empezaran con la construcción de la primera etapa no mucho después que el entierro de J-24sub1 y J-34sub1. Asociada con la construcción del mismo patio es probable que se haya construido J-24-2nda. También es posible que existiera J-34-2nda pero no se encontró evidencia del edificio en nuestras excavaciones.

Dentro de la misma fase, se construyó la penúltima etapa del patio, destruyendo J-24-2nda y construyendo al mismo tiempo los dos edificios J-24 y J-34. Se construyó J-34 primeramente como una plataforma completa. Después se puso J-24, usando el muro noreste de la plataforma de J-34 como

contención para el relleno de la esquina sur de J-24. La construcción del piso incluyó la deposición de cantidades enormes de huesos de animales, y también artefactos no muy comunes como huesos humanos, concha y hueso trabajado, así como orejeras. Entonces es probable que en la construcción se incluyeran actividades rituales de dedicación.

También se construyó la última etapa del piso durante la fase Yaxché. Como el piso de abajo, en la construcción se incluyó la deposición de mucho hueso de animal y de humano, como también hueso trabajado. Además, se encontró cerámica de la fase Balché, obviamente afuera de la secuencia estratigráfica normal. El depósito probablemente indique otra evidencia de la dedicación ritual de la etapa constructiva. Se mantuvieron las plataformas de J-24 y J-34 durante esta época, pero es probable que construyeran la ampliación enfrente de J-34 con el último piso.

Aunque no realizaron muchos cambios en la forma de las plataformas de J-24 o J-34, después de su construcción, en la superestructura de J-24 se pueden ver por lo menos tres etapas. Los dos, y posiblemente tres, cuartos revelados por las excavaciones en PN 46F-26, 46F-27, 46F-28, 46F-33, 46F-34, y 46F-35, fueron originalmente un sólo cuarto con una banca baja al lado suroeste. Durante la segunda etapa, se construyó un muro bajo en el lado sureste de la cámara para formar dos cuartos. También se realizó una ampliación de la banca. Es posible que se construyera el muro bajo cruzando PN 46F-34 al noroeste al mismo tiempo, formando un tercer cuarto, pero su lugar

exacto en la secuencia constructiva no está muy claro. En la última etapa de la superestructura se incluyó la deposición del Entierro 83 (intruso al piso interior) y la construcción de otra ampliación en la banca sobre el entierro. No es posible dar una fecha exacta a las etapas, excepto a la última que se realizó durante la fase Chacalhaaz basándose en la fecha del Entierro 83 y la cerámica encontrada en el piso interior del edificio.

Se puede asegurar que la superestructura de J-24 colapsó durante la fase Chacalhaaz. Lo más probable es que el colapso no ocurriera de forma rápida. Las líneas de piedras que sirvieron para reforzar el muro externo de la superestructura indican actividades de preservación de un edificio a punto de caer. Dada la probabilidad que la época de Piedras Negras como un centro dinástico terminara no mucho después de la captura del Gobernante 7 en 808 DC. (Stuart 1998), creemos que la superestructura de J-24 colapsó después de esta fecha. Se encontró lo que parece ser un poco de basura en el piso interior por lo que existe la posibilidad de abandono del edificio antes de su colapso.

Después del abandono de J-24 durante la fase Chacalhaaz, se construyó J-33 encima del piso del patio, tal vez usando piedras de J-24 y/o J-34. Se construyó también el edificio J-25 durante la faceta tardía de la fase Chacalhaaz, pero no es posible decir que su construcción fuera completamente contemporánea con la de J-33. Se pueden ver varias modificaciones de la superestructura de J-33, pero la plataforma muestra una sola etapa constructiva. El

basurero entre J-33, J-34 y J-24 se formó durante varias décadas. El Entierro 81 es la única actividad que obviamente separó los niveles bajos del basurero de los de arriba.

El abandono de J-33 probablemente pasó al final de la fase Chacalhaaz, siendo el Entierro 104 parte de la terminación del edificio. Se mantuvo J-25 hasta la fase Kumché (posterior a 850 DC), de acuerdo con la cerámica Trapiche Inciso encontrada en PN 46H. Se abandonó J-25 con la deposición de las vasijas encontradas en PN-46H-7-2.

J-35 y J-36 (Fig. 13), a pesar de formar parte del Patio 4, estaban relativamente desligados del conjunto, sin embargo debieron servir como una conexión entre los patios 3 y 4, durante el final del Clásico Temprano y todo el Clásico Tardío, ya que se encontraron en la base de una posible escalinata (que no fue excavada), que comunica con el Patio 3, de hecho en el último lote de PN 46G-12, se encontró un escalón, que probablemente perteneció a una versión más temprana de dicha escalinata. En alguna etapa constructiva, J-35 y J-36, debieron formar una sola estructura, ya que comparten muros de contención y un piso que al parecer sirvió para compactar el relleno de la primera versión de las estructuras. Si en tal caso fuera un piso formal, durante algún tiempo, el espacio que ocupan las dos estructuras, debió ser una plaza

abierta, lo que no parece ser muy lógico, si se toma en cuenta que la escalinata temprana, desciende aun por debajo de este piso. De cualquier forma, aun hay mucho que no se conoce de estas estructuras, por lo que ofrecen una buena oportunidad para exploraciones futuras, que permitan definir de forma más clara, su secuencia constructiva, su función y la relación que guardan con los patios 3 y 4.

En fin, es difícil determinar la función del grupo, o identificar a sus habitantes; siendo el papel del grupo durante la fase Yaxché lo más difícil de interpretar. Se ofreció acceso al río y al Grupo Noroeste a los edificios del Patio 3 y Patio 2 por J-27 y J-28. J-24 fue sin duda, una estructura residencial, aunque no existe mucha evidencia. Es más probable que el papel de los habitantes, y su lugar en la pirámide social, haya cambiado en el transcurso de la historia de Piedras Negras. Durante la fase Chacalhaaz, con el abandono de los edificios finos como J-24 y J-34, el centro de las actividades en el patio cambió a J-33 y J-25. Los entierros entre los edificios no indican un status muy alto durante la fase Chacalhaaz, pero la presencia dentro del basurero de orejeras, jade, y otros pedazos de materiales finos indican el acceso a los artículos de la riqueza durante una parte de la fase. Antes de 900 DC, los últimos habitantes abandonaron el patio completamente.

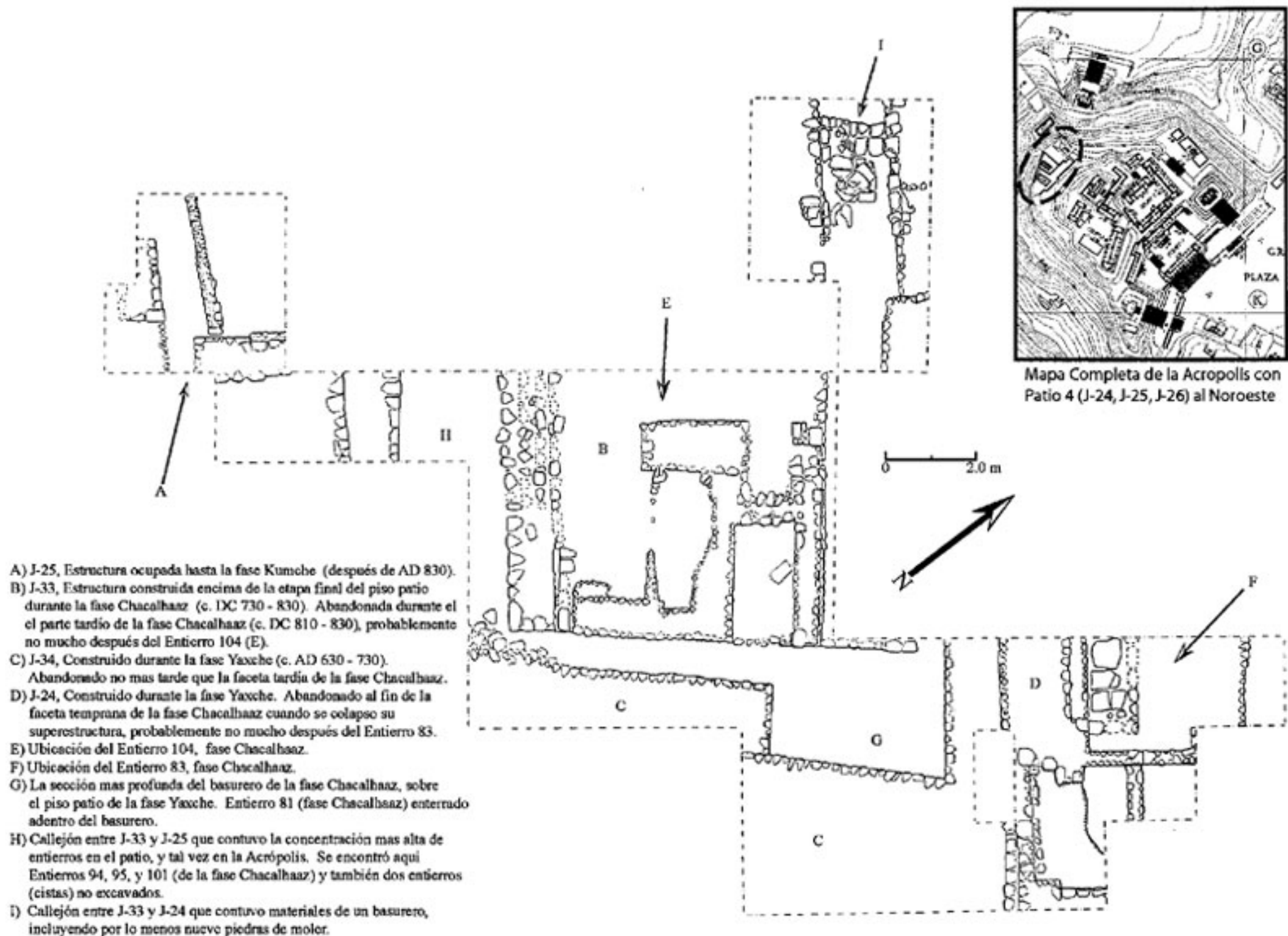


Figura 1. Planta de plataformas excavadas como PN 46F y PN 46H.

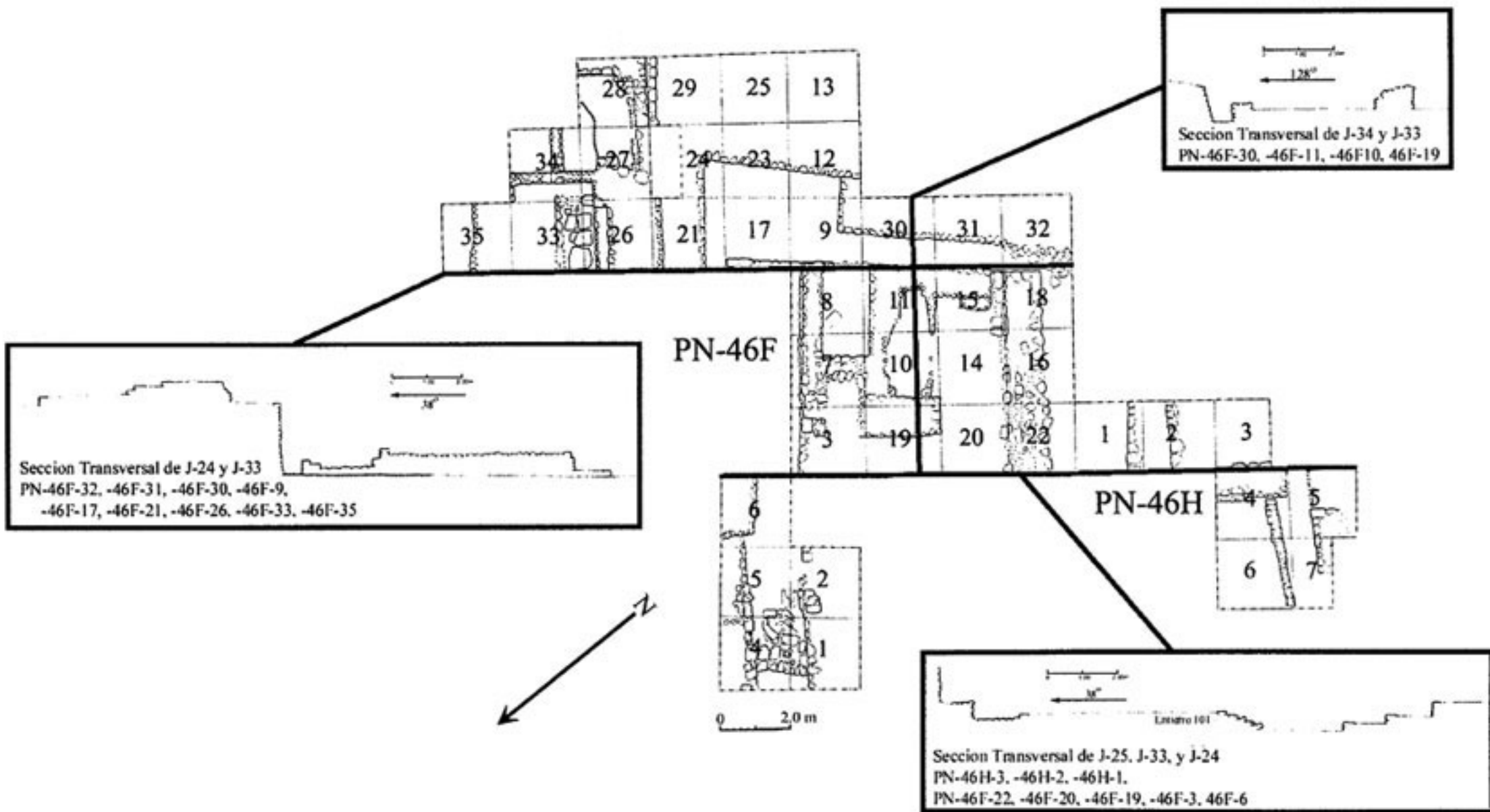


Figura 2. Planta de las unidades de excavación, PN 46F y PN 46H.

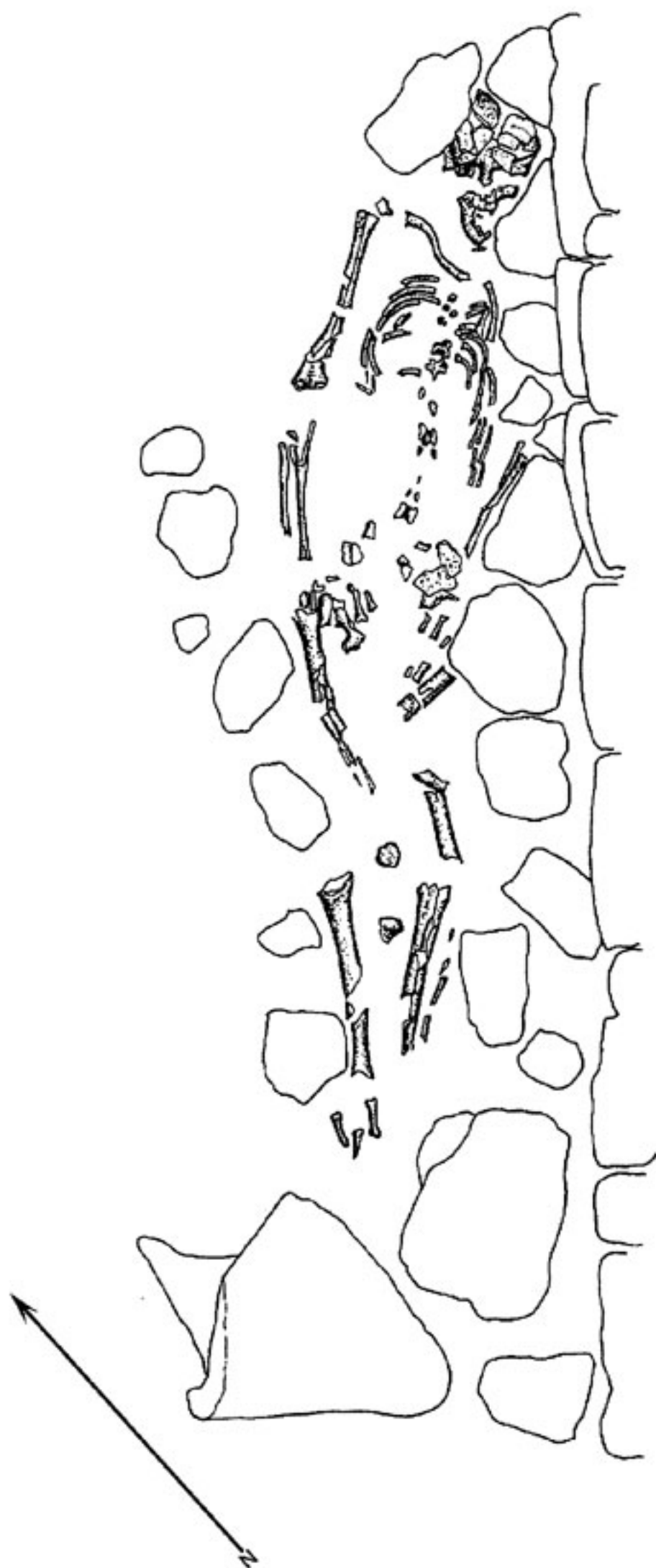


Figura 3. entierro 81 (dibujo de Z. Hruby).

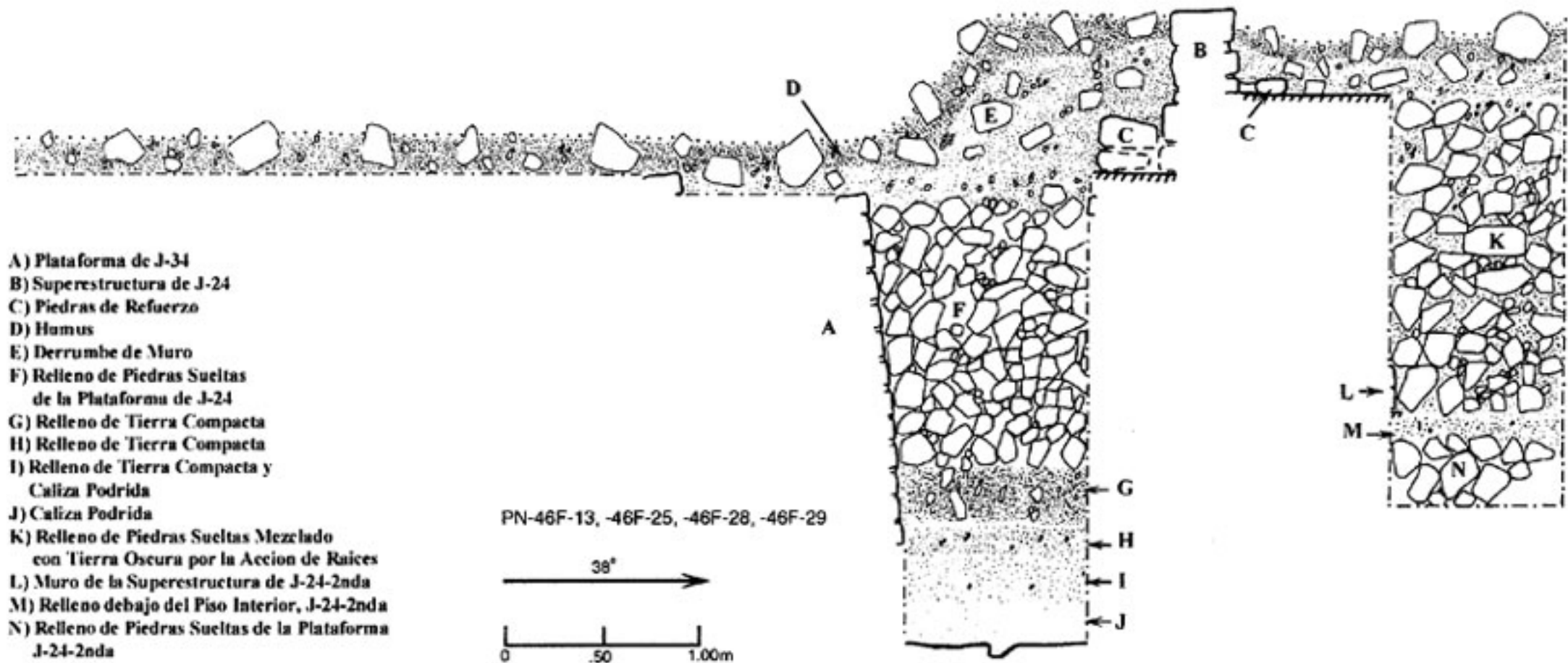


Figura 4. Perfil noroeste de PN 46F-13, 25, 28 y 29.

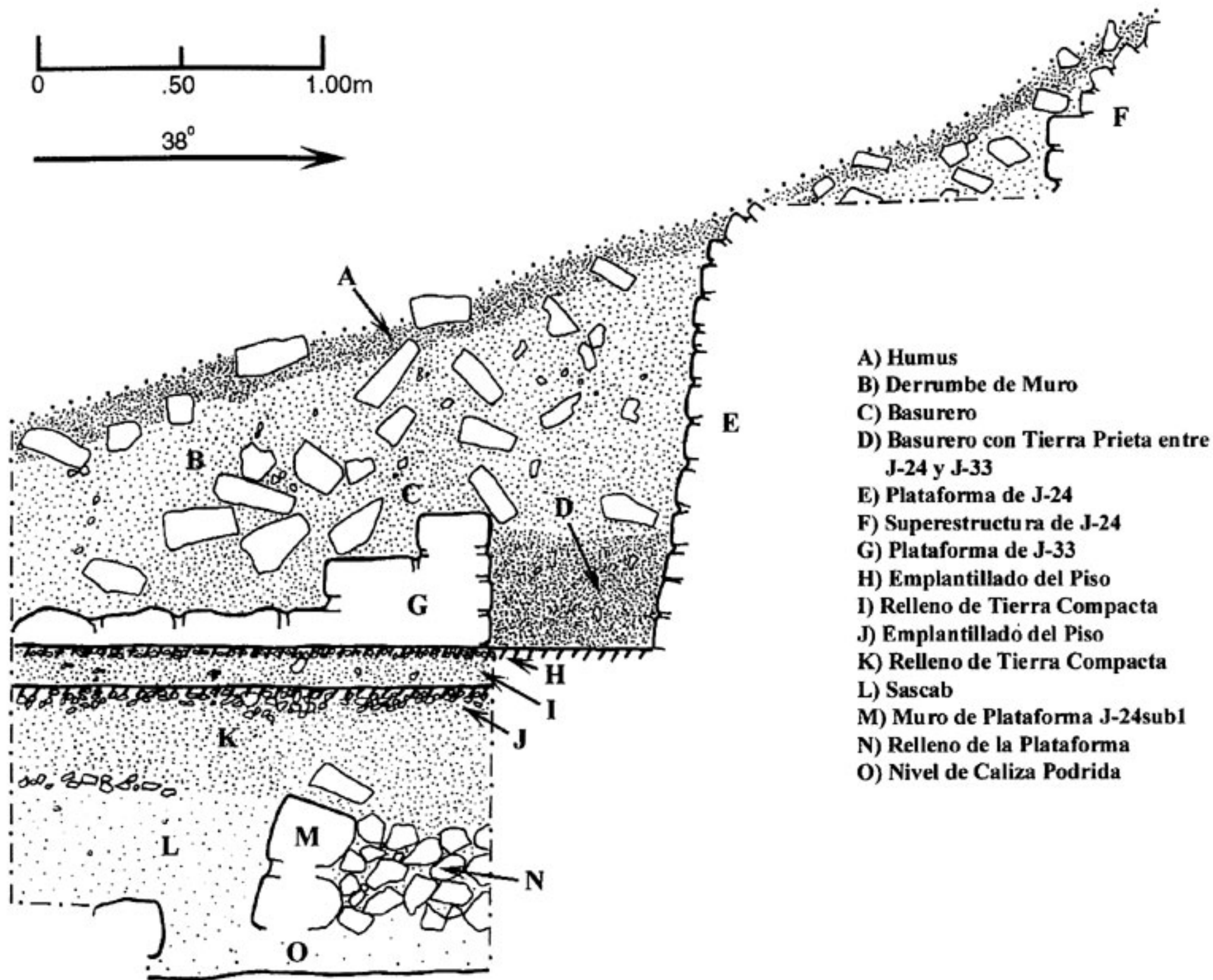


Figura 5. PN 46F-17 y 21 perfil noroeste.

- A) Humus
- B) Derrumbe de Muro
- C) Relleno de la Banca
- D) Muro de la Banca
- E) Piso Interior de J-33
- F) Relleno de la plataforma de J-33
- G) Piso del Patio

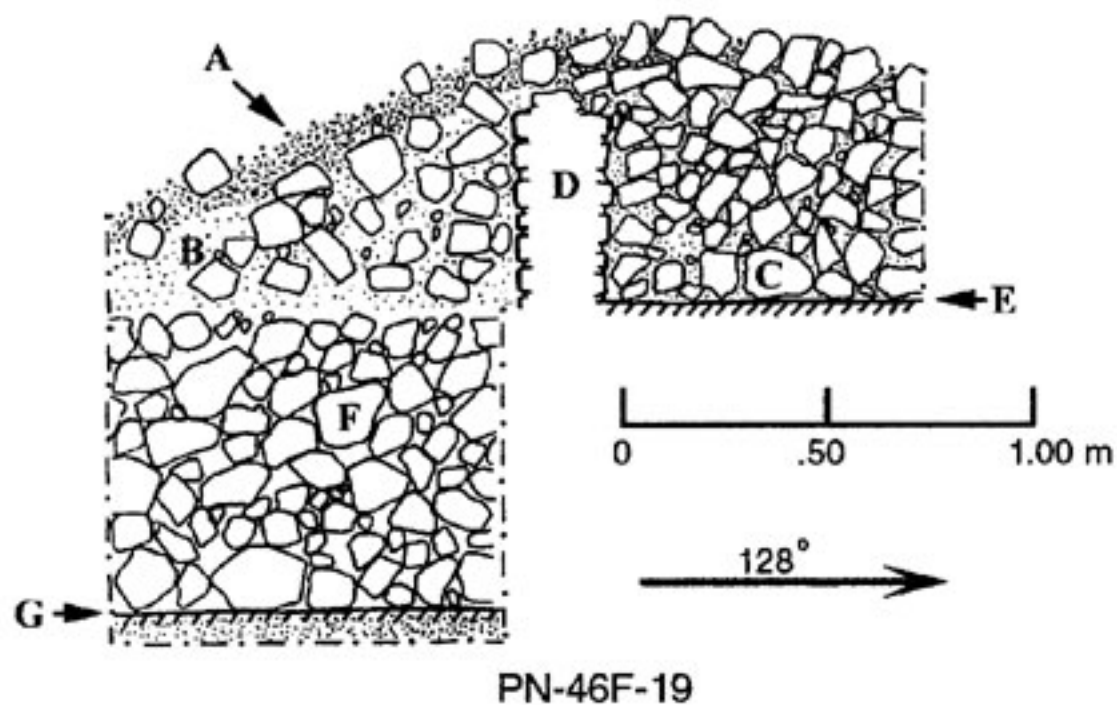


Figura 6a. Perfil noreste de excavación.

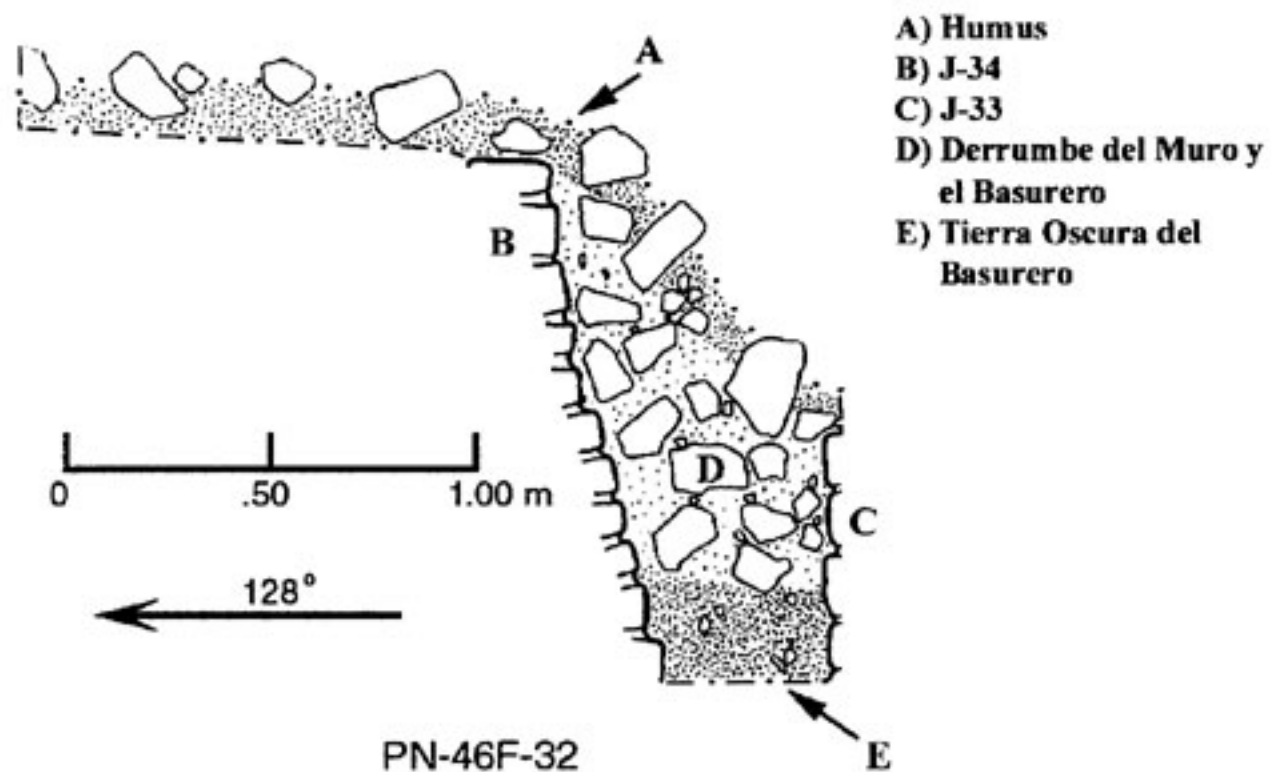

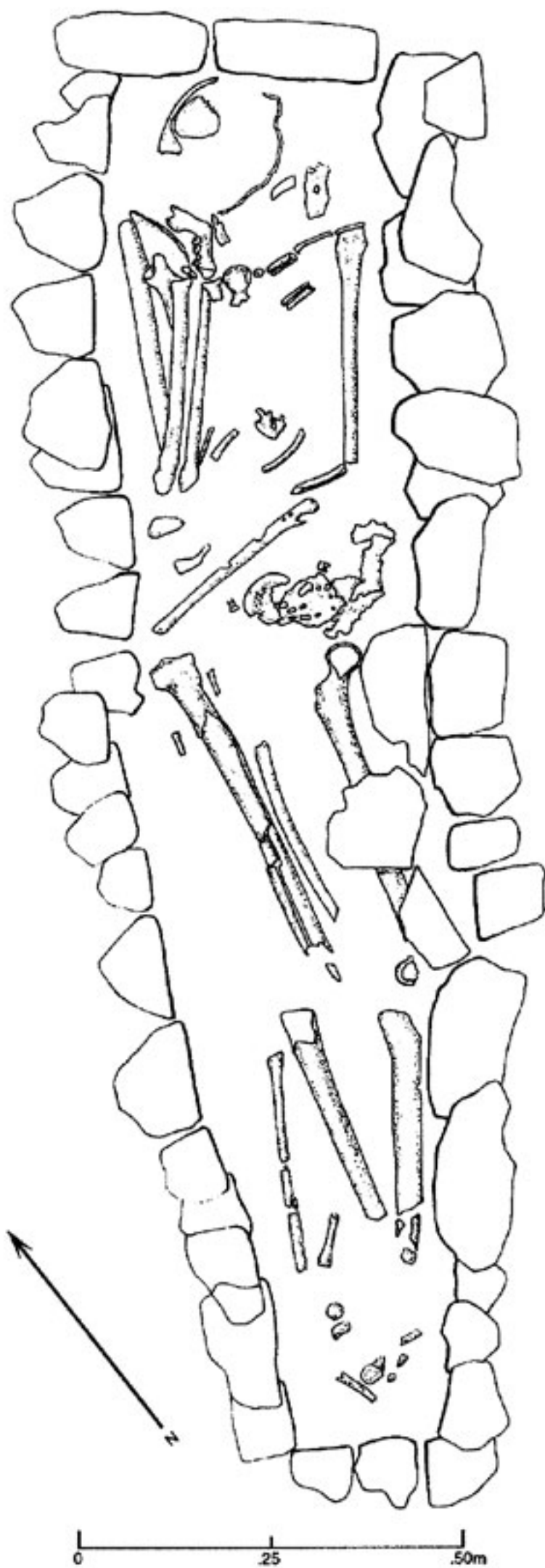


Figura 6b. Perfil suroeste de excavación.



0 25 50m

Plan Scale of Entierro 104
PH-427-19-6, -489-20-3

Figura 7. Entierro 104.

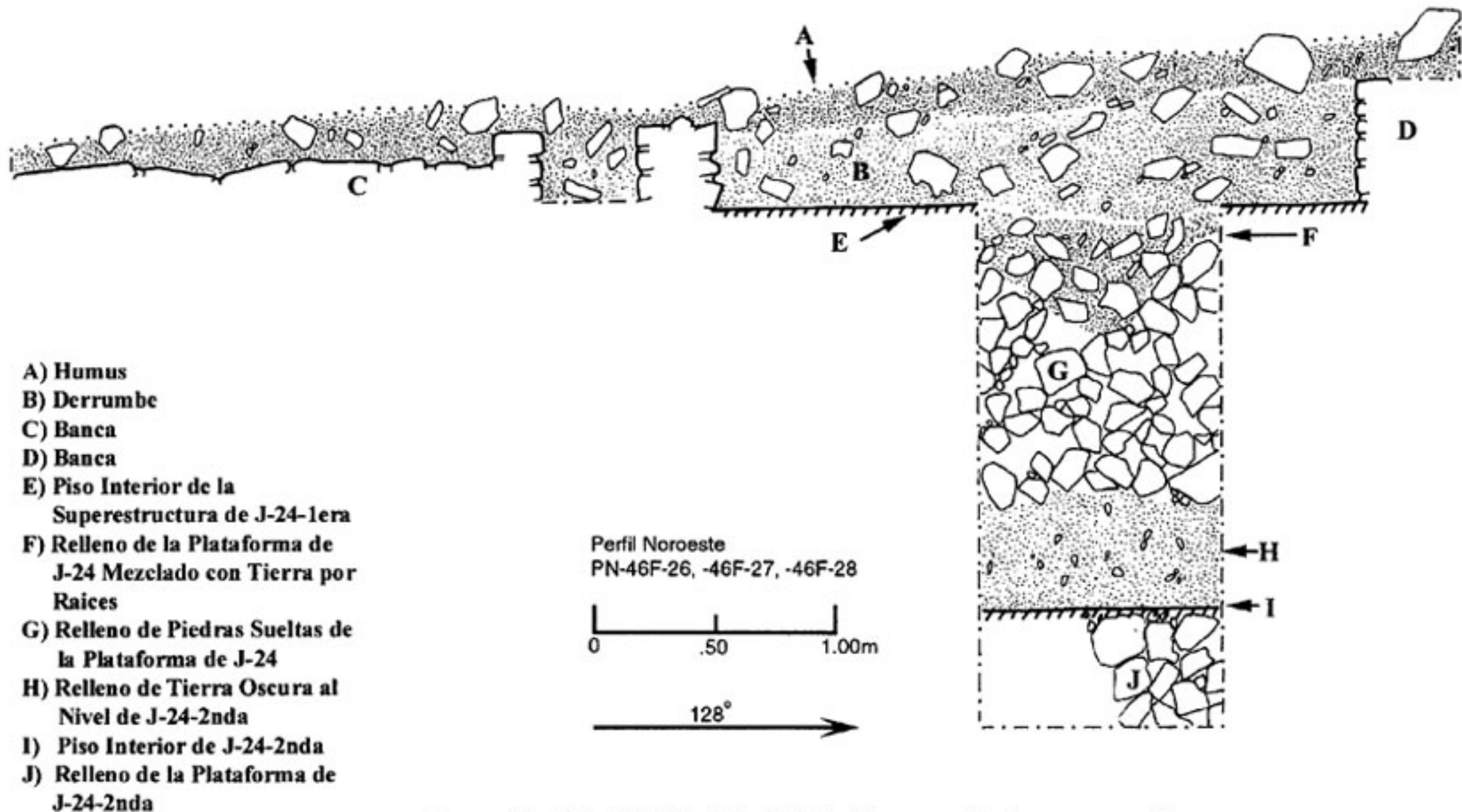


Figura 8. PN 46F-26, 27 y 28 Perfil noroeste de excavación.

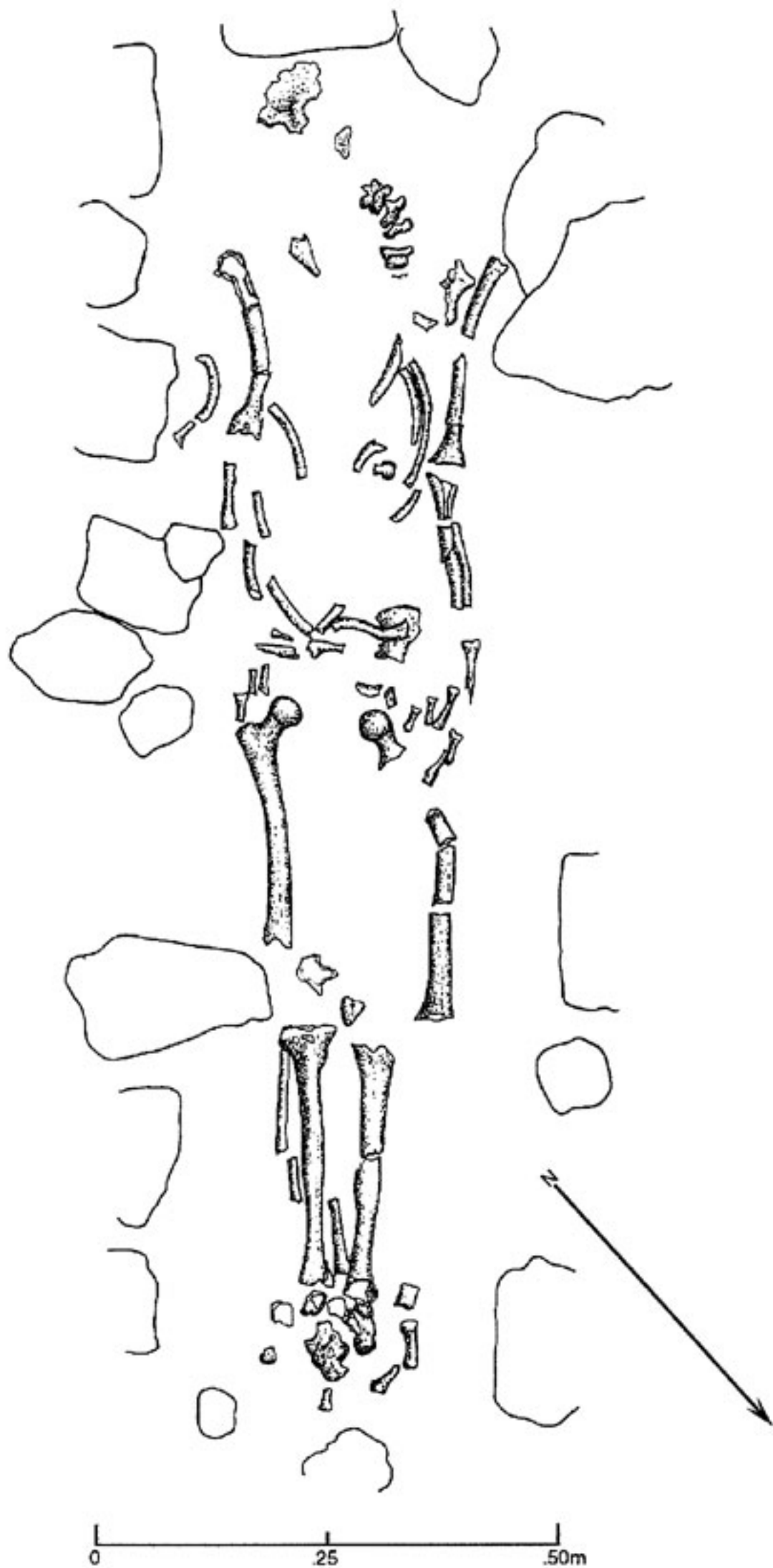


Figura 9. Entierro 83.

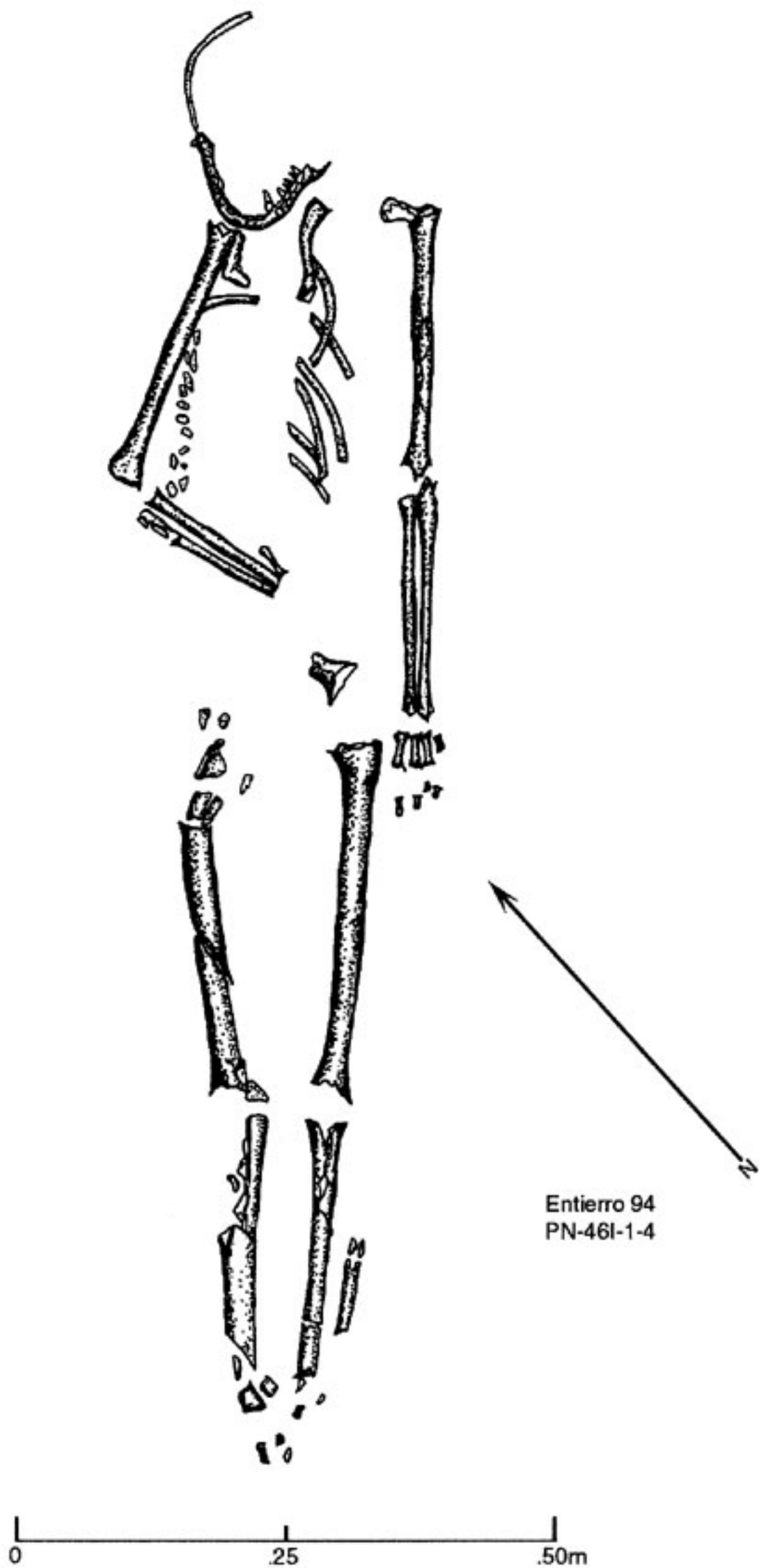


Figura 10. Entierro 94 (dibujo de Z. Hruby).

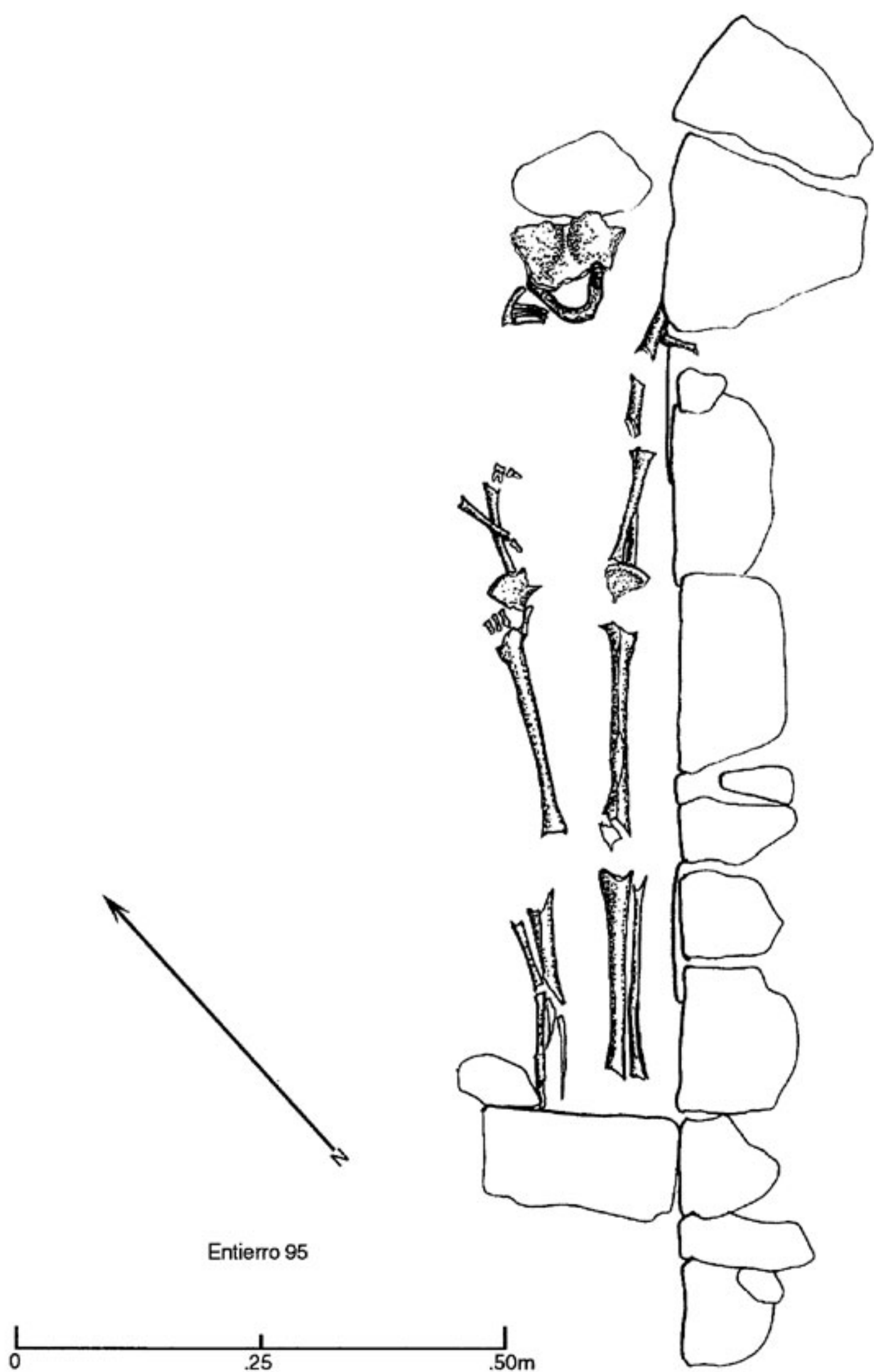


Figura 11. Entierro 95 (dibujo de C. Golden y Z. Hruby).

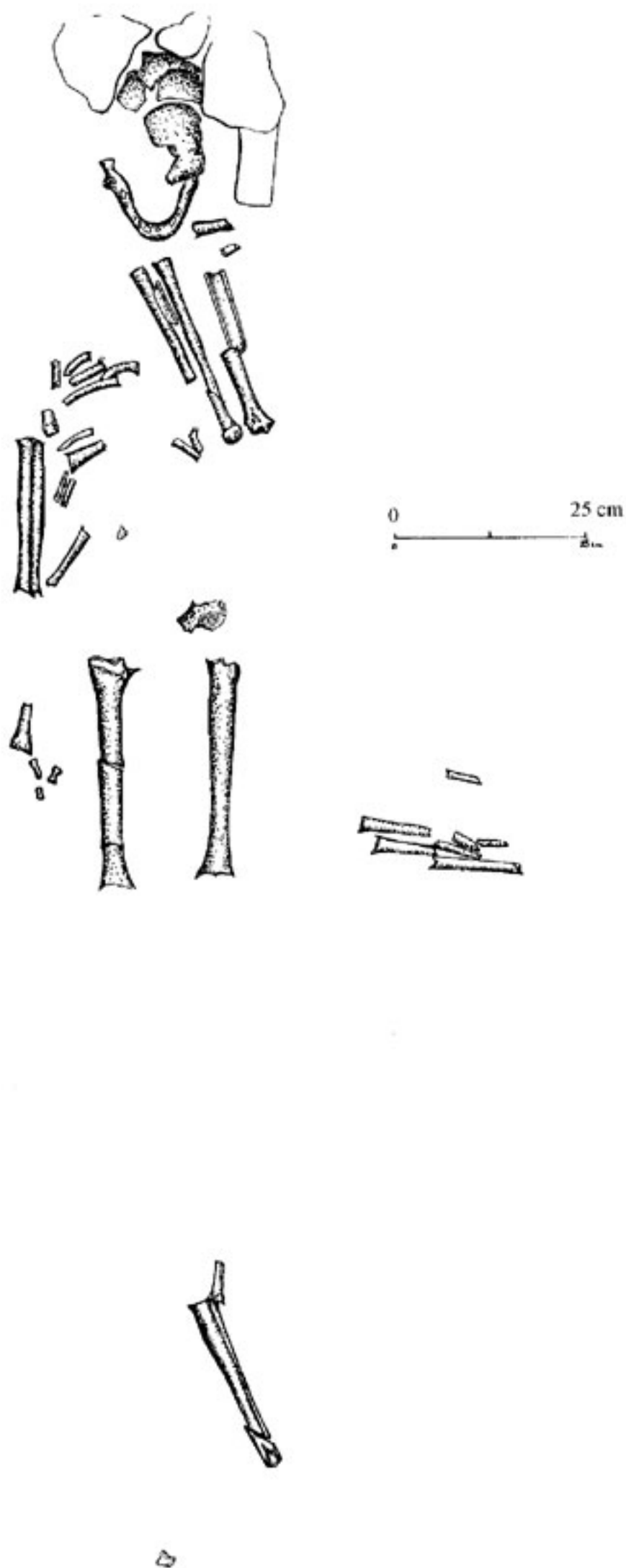


Figura 12. Entierro 101.

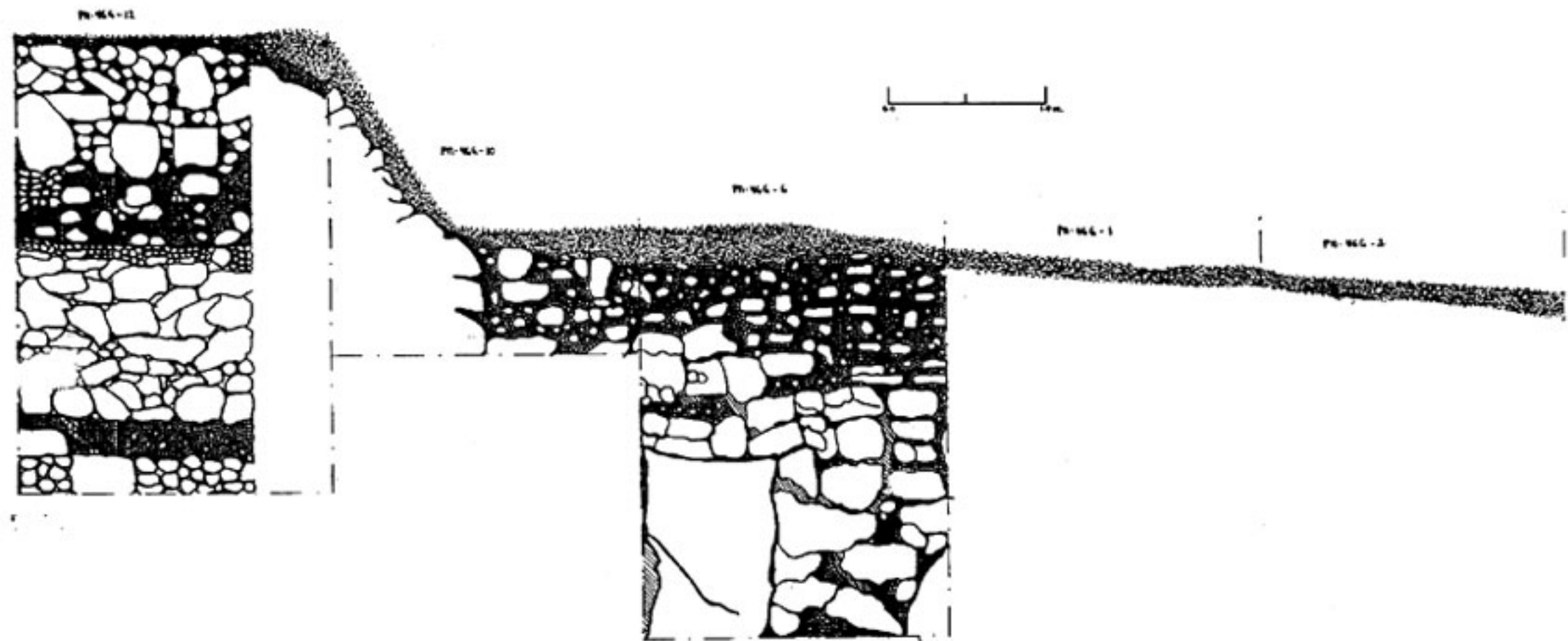


Figura 13. Corte transversal y perfil oeste de las Estructuras J-35 y J-36.