

CAPÍTULO 10

PN 47: EXCAVACIONES EN LA ESTRUCTURA R-5

Héctor L. Escobedo y F. Marcelo Zamora M.

Introducción

Durante la temporada 2000, se continuaron las excavaciones en el Patio del Grupo Sur. La operación PN 47 correspondió a las excavaciones efectuadas en la Estructura R-5 durante la tercera temporada (ver Escobedo y Zamora 1999). En esa ocasión se dejaron algunas excavaciones pendientes, las cuales se concluyeron durante esta temporada. Estas incluyeron el sondeo en la Terraza Basal Suroeste y su escalinata (PN 47C-2, PN 47C-5), al frente de la escalinata central sobre la plataforma basal (PN 47C-3), y la parte noreste de la plataforma basal (PN 47C-4). Además se concluyeron los sondeos en la zona de plaza adyacente al frente de R-5 (PN 47D-1), y se empezó la excavación de un túnel en el eje de la estructura (PN 47D-3).

PN 47C-2: Excavaciones en la Terraza Basal Noreste

Esta suboperación se abrió en la temporada 1999, e incluyó la unidad PN 47C-2, cuya excavación incluyó 2 lotes con cerámica de la fase Chacalhaaz del periodo Clásico Tardío (Figs. 1 y 2), y su ubicación posiblemente correspondía al lugar donde se erguía la Estela 35 o la 36 (ver Escobedo y Zamora 1999:223-224, 247). Su objetivo fue localizar alguna cista de monumento. Se decidió extender esta unidad 0.50 m hacia el noroeste, por lo que las dimensiones de la unidad fueron de 2.50 x 2.00 m.

PN 47C-2-3

Relleno de la plataforma noreste, compuesto por tierra café arcillosa (10YR5/3), de consistencia suave y suelta, mezclada con piedras amorfas de tamaño medio. Se inició a 0.80 m de profundidad y terminó en 1.83 m. Se recuperaron 26 tiestos, un fragmento de figurilla y un fragmento de hueso humano (omóplato?). El grosor máximo de este lote fue de 0.83 m, alcanzando una profundidad máxima de 1.83 m. Terminó al aparecer una grada de escalinata.

PN 47C-2-4

En la esquina noreste de la unidad se observó una concentración de tierra gris cafetoso claro (10YR 6/2), de aproximadamente 0.20 x 0.12 m, localizada a 0.50 m del perfil noreste, a 0.80 m de profundidad, dentro del tercer lote. Esta tierra grisácea pareció ser resultado de la descomposición de estuco fino, pues se recuperaron tres fragmentos de este material, así como 6 huesos pequeños de pájaro, 1 excéntrico de obsidiana en forma de gusano, hecho de un núcleo poliédrico, y 1 lasca de pedernal. Tuvo un grosor de 0.20 m.

PN 47C-2-5

Este lote correspondió a la excavación de una plataforma baja de mampostería, que había sido destruida parcialmente por los mayas, ya que solamente

se conservaba una parte de la misma, la cual tenía dos hiladas de piedra, uno de ellos correspondiente a una especie de grada, y el otro a la terraza de la plataforma (Fig. 3). Dicho rasgo tenía 7 piedras labradas en forma rectangular, que alcanzaban hasta 0.50 m de largo x 0.33 m de ancho.

También apareció un piso a 1.43 m de profundidad, que pareció no ser contemporáneo con dicha plataforma (Piso 1), el cual presentaba un color café grisáceo (10YR 5/2). Tuvo 0.30 m de grosor, así como una consistencia dura y compacta, con un relleno de calizas pequeñas.

Su orientación no correspondió a la de la última versión constructiva de R-5, pues tuvo 60° de desviación hacia el oeste, con respecto al norte magnético. Tuvo 0.24 m de alto. Entre los materiales recuperados en este lote figuran 23 tiestos, 1 navaja de obsidiana, así como 41 lascas de pedernal. Se recuperaron dos tiestos con engobe naranja y pestaña basal, y es probable que dicha estructura se feche para la fase Nabá del Clásico Temprano. El lote tuvo un grosor aproximado de 0.60 m, y su profundidad máxima fue de 2.10 m.

PN 47C-2-6

Correspondió a la excavación de un segundo piso (Piso 2, de piedrín), descubierto debajo del Piso 1. Su consistencia fue dura y compacta, y el color de la tierra asociada a éste era de color café amarillento (10YR 5/4). Tuvo 0.20 m de grosor promedio, y estaba asociado con la subestructura del lote 5. Proporcionó 8 tiestos, 6 lascas de pedernal y una piedra de río.

PN 47C-2-7

Relleno debajo del piso de piedrín. La tierra asociada a este lote fue de color café amarillento (10YR 5/4), de consistencia suave y semi-compacta, mezclada con piedras calizas medianas y pequeñas, junto con abundante tierra. La excavación finalizó al alcanzarse el mismo estrato excavado en PN 47D-1-5 a 7, que se fecha para el período Preclásico Tardío. Proporcionó 19 tiestos, 2 lascas de pedernal y 2 piedras de río. Debido a la presencia de tiestos Águila Naranja, es válido afirmar que la subestructura, el piso asociado y el relleno debajo del mismo corresponde a la fase Nabá.

PN 47C-2-8

Este lote correspondió a una pequeña plataforma compuesta por un alineamiento de piedras calizas, un tanto irregulares, que no fue excavada. Este edificio tuvo 0.24 m de alto, y posiblemente sea el primero fechado para el período Preclásico, aunque su cronología se discute más adelante. La excavación se restringió a la mitad de la unidad, dejando intacta la plataforma.

PN 47C-2-9

Correspondió a la excavación de un relleno que cubrió la subestructura preclásica. La estratigrafía presente es similar a la encontrada en PN 47D-1-5 a 7, una mezcla de caliza polvorienta de color blanco (10YR 8/2), de consistencia suave y compacta, junto con tierra café oscuro (10YR 3/3), de consistencia dura y compacta. Este relleno proporcionó mayoritariamente cerámica del Preclásico, aunque también algunos tiestos escasos del Clásico Temprano (Águila Naranja). Se

recuperaron 586 tiestos, 73 fragmentos de huesos humanos y animales, 1 formación rocosa, 1 fragmento de mano de metate, 4 lascas de pedernal y una preforma de malacate.

PN 47C-3: Excavaciones Frente a la Escalinata Central

Esta unidad se trazó frente a la escalinata central de R-5, sobre el basamento que sostiene a la pirámide (Fig. 4). Su objetivo fue penetrar en la base de la escalinata para conocer la estratigrafía, continuar con el sondeo de la arquitectura de R-5 a fin de encontrar una subestructura preclásica así como la presencia de algún escondite o estela dentro del relleno. Las dimensiones de PN 47C-3 fueron de 2 x 1.50 m.

PN 47C-3-1

Lote correspondiente al nivel de humus de 0.13 m de grosor. Consistió en una matriz de tierra color café muy oscuro (10YR 3/2), mezclada con raíces y escombros procedente de derrumbe. Fue un lote estéril.

PN 47C-3-2

Relleno de piedras calizas medianas y grandes, junto a una matriz de color café amarillento (10YR 5/4), de consistencia arenosa y suave. Este relleno presentó poca tierra asociada, y muy poco material cerámico, fechado para la fase Chacalhaaz. Este relleno era muy inestable, y su excavación fue precedida de varios derrumbes. En el muro sureste apareció un muro de contención, a 0.60 m de profundidad, el cual estaba

cortado.

Las excavaciones permitieron observar que la escalinata central no descendía dentro del relleno, por lo que debió haber sido construida durante una fase constructiva posterior. El grosor máximo del relleno fue de 2.52 m, y terminó a 2.65 m de profundidad. Se recuperaron 6 tiestos.

PN 47C-3-3

Piso 1, de pedrín y tierra color café amarillento claro (2.5 Y 6/3), encontrado a 2.65 m de profundidad. Tuvo una consistencia dura y compacta. Su grosor máximo fue de 0.30 m, y se recuperó 1 tiesto y 1 candelero “teotihuacano” con punzones, que estaba fragmentado. El lote terminó a 2.95 m de profundidad. Posteriormente se registró un relleno estéril de calizas medianas, de 0.43 m de espesor, asociadas al mismo estrato de tierra semi-compacta del piso. Concluyó a 3.38 m de profundidad. Aunque no se recuperó materiales cerámicos diagnósticos en este lote, la presencia de un candelero “teotihuacano” sugiere que su fechamiento corresponde a la fase Nabá.

PN 47C-3-4

Piso 2, de pedrín y tierra color café amarillento claro (10YR 6/4), mezclada con piedras pequeñas. Presentó consistencia densa y compacta. En este piso se recuperaron 12 tiestos del periodo Preclásico y una piedra de río. Su grosor máximo fue de 0.20 m, comenzando en 3.38 m y concluyendo a 3.58 m de la superficie. También se registró un nivel estéril de calizas medianas (3.58-4.13 m), asociado al piso 2.

PN 47C-3-5

Relleno de calizas grandes y medianas, asociados a un estrato de tierra arenosa, suave y densa, mezclado con piedras pequeñas. Se recuperaron 7 tiestos preclásicos en este lote, el cual no terminó de ser excavado, debido a los derrumbes causados por la inestabilidad del relleno en los perfiles de la unidad.

PN 47C-4: Excavaciones en la Parte Noreste de la Plataforma Basal

Esta excavación se trazó al oeste de la esquina que conforman la escalinata central y la parte frontal oeste de la Estr. R-5, sobre el basamento piramidal (Fig. 5). Su objetivo fue sondear la estratigrafía de la plataforma basal, así como la búsqueda de alguna subestructura preclásica dentro de la misma.

PN 47C-4 se encontraba alineada con PN 47C-3 en dirección SO-NE, y en dirección N-S con respecto a PN 47B-1 al 3 (ver Escobedo y Zamora 1999), y sus dimensiones fueron de 2 x 2 m.

PN 47C-4-1

Lote correspondiente a humus, consistente en tierra café oscuro (10YR 3/2), mezclada con raíces, piedras pequeñas y escombros de caliza. Tuvo 0.20 m de grosor y se recuperaron 17 tiestos y 2 piedras de río.

PN 47C-4-2

Relleno de calizas, con un grosor total de 2.45 m de grosor, asociado a tierra de color café (10YR 5/3),

de consistencia suave y arenosa, mezclada con piedras pequeñas. Se recuperaron 31 tiestos en este lote, que comenzó en 0.20 m y terminó a 2.65 m de profundidad.

PN 47C-4-3

Piso 1, de piedrín, asociado a tierra dura y compacta color café oliva claro (2.5 Y 5/3). Tuvo 0.30 m de grosor, y concluyó a 2.95 m de la superficie. Se recuperaron 15 tiestos.

PN 47C-4-4

Piso 2, de tierra compacta y densa, color color café oliva claro (2.5Y 5/3), con un relleno de piedras pequeñas. Se recuperaron 17 tiestos. Este piso tuvo un grosor máximo de 0.10 m, y concluyó a 3.05 m desde el nivel de superficie.

PN 47C-5: Excavaciones en la Escalinata de la Terraza Basal Suroeste

Trinchera de 4.50 x 1.00 m que conectó a las unidades PN 47C-1 y 2 (Fig. 6). Su objetivo fue detectar otro escondite asociado con algunas de las estelas colocadas en esta terraza basal.

PN 47C-5-1

Lote correspondiente a humus de tierra café muy oscura (10YR 3/2), de consistencia suave y suelta. Tuvo 0.20 m de grosor máximo y proporcionó 19 tiestos y 2 fragmentos de figurillas.

PN 47C-5-2

Relleno de piedras calizas pequeñas con tierra semi-compacta de color café oliva claro (2.5Y 5/3). Tuvo 0.34 m de grosor máximo y proporcionó 8 tiestos. Debajo del humus se registró un muro que corría a lo largo de la pared noroeste de la unidad. Terminó a 0.54 m de profundidad.

PN 47C-5-3

Relleno de piedras medianas y grandes, de 1.15 m de grosor, asociado a una matriz de tierra muy escasa, de color (10YR 7/3) y consistencia compacta y dura. Tuvo un grosor de 1.15 m, y se recuperaron 13 tiestos (uno de ellos perforado) del Protoclásico y del Clásico Temprano. En el extremo sur de la unidad y a 0.00 m de profundidad se detectó la esquina de un muro semi-destruido. Este lote concluyó a 1.70 m de la superficie

PN 47C-5-4

Dentro del relleno de PN 47C-5-3 se encontró una columna-altar a 0.63 m de profundidad, la cual tenía 0.30 m de largo por 0.19 m de diámetro, y se erigió sobre una piedra cuadrangular de 0.40 x 0.42 m, la cual sirvió como base/pedestal.

Escondite R-5-6

Al limpiar el área alrededor de la base de la columna altar se descubrió el Escondite R-5-6 (Fig. 7). Primero apareció un excéntrico de obsidiana con forma de "ciempiés" (excéntrico 1), a 0.76 m al sur, junto con

varios huesos de pájaro, un pequeño caracol, una piedra de jade esculpida con la efigie del Dios G-I. Durante la extracción de la primera capa del escondite, se encontró otro excéntrico de obsidiana (excéntrico 2) debajo del primero, así como un par de caracoles y más huesos de ave.

En la segunda capa se registraron los excéntricos de obsidiana 3 a 7, el excéntrico de pedernal 1, más huesos de ave y otros dos artefactos de jade, esculpidos. El diseño del jade 3 mostraba la efigie de un personaje obeso, con las manos empuñadas sobre el pecho, portando braguero. Su cabeza no humana parece corresponder a la del Dios K.

En la tercera capa se encontraron los excéntricos de pedernal 2 al 8, apilados a un lado de la columna altar, a cierta distancia de los excéntricos de obsidiana. También se registró el jade 4, consistente en un pendiente con perforaciones cónicas laterales y posteriores. Representa un personaje masculino antropomorfo, con casco y la boca abierta, un rasgo acentuado dramáticamente por medio de una perforación que creó un vacío dentro de la boca.

La excavación de la cuarta capa consistió en la remoción del pedestal de la columna altar, donde se encontró una mezcla de pedrín y piedras pequeñas, calizas e irregulares, así como un nivel de tierra suave y suelta, con varios fragmentos de huesos de ave y posiblemente pescado. Se recuperaron los excéntricos de pedernal 8 y 9, y la pieza de jade 5, una orejera pequeña en forma de flor, así como un disco pulido de hematita.

Por asociación, la cronología del Escondite R-5-6

corresponde al Clásico Temprano, ya que tanto en el lote superior (PN 47C-5-3), como en el inferior (PN 47C-5-4), se recuperó cerámica de la fase Nabá.

PN 47C-5-5

Piso 1 (1.70-1.82 m), de piedrín y tierra color café grisáceo oscuro (2.5Y 4/2), de consistencia dura y compacta. La tierra del relleno del piso era de consistencia arenosa. Sobre el piso se recuperó otra orejera de jade que posiblemente formaba parte del Escondite R-5-6 y cayó al relleno. Sobre este piso descansaba el muro de la plataforma que apareció en PN 47C-5-3. Tenía 4 hiladas de piedra. El piso tuvo 0.12 m de grosor, y se recuperaron 7 tiestos de la fase Nabá.

Luego de efectuar una nivelación entre PN 47C-2 y C-3 se determinó que el Piso 1 que aparece en ambas unidades era el mismo, al igual que con el Piso 1 de PN 47D-1, que correspondía al nivel del Patio del Grupo Sur.

PN 47C-5-6

Piso 2 (1.82-1.92 m), de tierra compactada color café oliva claro (2.5 Y 5/3), mezclado con piedrín y calizas pequeñas. La consistencia de la tierra fue arenosa. Tuvo un grosor de 0.10 m y proporcionó 4 tiestos de la fase Nabá.

PN 47C-5-7

Piso 3 (1.92-2.05 m), de tierra compacta color amarillento claro (10YR 6/4). Tuvo 0.13 m de espesor y su consistencia fue densa y suave. Se encontraba

asociado a un relleno de piedrín muy pequeño. Se recuperaron 3 tiestos de la fase Nabá.

PN 47C-5-8

Lote correspondiente a un relleno de piedras calizas blancas y pulverizadas (10YR 8/2), mezclados con barro café oscuro (10YR 3/3). Correspondió al mismo relleno encontrado en otras excavaciones en R-5, que contiene materiales cerámicos del Preclásico Tardío y Clásico Temprano. Este relleno comenzó a 2.05 m y su registró llegó hasta 3.02 m, pues se decidió no continuar la excavación. Fue un lote estéril.

PN 47D-1: Continuación de las Excavaciones en el Eje Central

PN 47D-1-7

Esta sub-operación se comenzó a excavar en la Temporada 1999 (ver Escobedo y Zamora 1999:224-226, 247-248). El lote 7 corresponde estratigráficamente al lote 6 a-f. Sin embargo, se decidió cambiar el número de lote para diferenciarlo de dicha excavación. Correspondió a un relleno de barro suave y compacto, de color café oscuro (7.5YR 3/3). Se recuperaron 123 tiestos del periodo Preclásico, 15 huesos de animal (algunos quizá humanos) y una muestra de carbón. Dichos artefactos pudieron ser parte de un basurero. El grosor máximo de este lote fue de 1 m (apareciendo a 2.16 m de la superficie), y a 3.16 m de profundidad se encontró la roca madre.

PN 47D-3: Excavación de un Túnel en el Eje Central

Esta unidad fue un túnel de 1 x 1.50 m dentro de la base de la Estructura R-5 (Fig. 1). Su excavación se inició a partir de la mitad noroeste del perfil norte de PN 47D-1, que colindaba con la base de la escalinata central de R-5, a 1.70 m de profundidad en su parte superior, y a 3.20 m en su parte inferior desde el nivel de la superficie. El objetivo del túnel fue explorar la posibilidad de que la tumba del Gobernante 1 se localizara sobre la roca madre, en el eje normativo de R-5. El centro del templo se localizaba aproximadamente a 22 m de distancia del punto de partida del túnel. Lamentablemente se debió cancelar la excavación debido a la inestabilidad de un relleno de caliza mediana que apareció a 3.75 m de longitud desde el perfil N de PN 47D-1. El control de la excavación de los lotes se efectuó de forma horizontal, y se cambió de lote a cada 2 m excavados longitudinalmente.

PN 47D-3-1

Lote correspondiente a un relleno de caliza suave de color blanco (10YR 8/2), de consistencia suave y compacta, junto con tierra café oscuro (10YR 3/3), de consistencia dura y compacta. La profundidad máxima fue de 3.20-3.64 m desde la superficie. Se recuperaron 81 tiestos del periodo Preclásico y 11 fragmentos de hueso.

PN 47D-3-2

En este lote continuó registrándose la estratigrafía del lote 1, aunque en la parte superior del

túnel se registró un cambio en la matriz. A 3.00 m de longitud se detectó la presencia de un estrato de tierra café amarillenta (10YR 4/4), de consistencia suelta y suave, asociada con un muro de contención, el cual fue excavado. Detrás del muro comenzó a registrarse en la parte superior del túnel un relleno de piedras calizas medianas y grandes que comenzaron a derrumbarse, dejando un vacío de unos 0.75 m hacia arriba, desde el límite superior de la excavación del túnel, por lo cual los trabajos se debieron clausurar a una profundidad horizontal de 3.16 m. La profundidad máxima fue de 3.64-3.80 m desde la superficie. Se recuperaron 67 tiestos del periodo Preclásico, 1 cúbito humano y una navaja prismática de obsidiana.

Conclusiones

Los sondeos en el Patio del Grupo Sur y pozos profundos en R-5 y su zona de plaza adyacente revelaron, como en las temporadas anteriores, restos cerámicos del Preclásico. Como en años previos, se determinó que los niveles preclásicos descansan sobre la roca madre, desvinculados de cualquier rasgo arquitectónico aparte de las bases niveladas del mismo Patio del Grupo Sur.

A pesar de ejercer un control extremadamente cuidadoso con respecto a la estratigrafía, la cronología de la cerámica Hol del Preclásico Medio es aún intrigante, ya que casi todos sus tiestos aparecen mezclados con depósitos de la fase Abal del Preclásico Tardío (para una discusión ver Capítulo 31 en este volumen, así como Forsyth y Hruby 1997:208; Muñoz 1999a:347-248).

Excavaciones sobre la parte frontal de la

plataforma basal de la Pirámide R-5 detectaron un muro bien reservado de 0.25 m de altura, orientado hacia la plaza, que formaba parte de una plataforma del período Preclásico Tardío. Abajo del mismo se detectó uno de los depósitos más enigmáticos en Piedras Negras, una capa de estuco o *sascab* casi puro, de aproximadamente 2 m de grosor, que puede haber resultado de la producción de estuco a gran escala (Escobedo y Zamora 1999:225).

Esta capa tuvo consistencia discontinua en algunas partes, pura en el eje de R-5, pero mezclada con barro café oscuro cerca de la plataforma del Preclásico. La presencia de un puñado de tiestos del Clásico Temprano en esta última área sugiere una fecha transicional entre los períodos Preclásico Tardío y Clásico Temprano (Laporte 1995; Lincoln 1984), o bien, una cantidad limitada de mezcla. Se hicieron varios intentos por penetrar en este nivel, principiando con un túnel sobre la roca madre dentro del núcleo de la Pirámide R-5, pero, como siempre, el relleno suelto de Piedras Negras impidió su éxito. Un pozo vertical sobre la plataforma basal, frente a la base de la escalinata de la pirámide, se enfrentó con el mismo obstáculo.

En la unidad PN 47C-3-3 se recuperó un fragmentado candelero con punzones de la fase Nabá. De acuerdo con Sanders (comunicación personal, 2000) corresponde a un "candelero" teotihuacano temprano que puede datar de las fases Micaotli-Tlamimilopa temprano. Su descubrimiento en R-5 fue intrigante, no solamente por su procedencia, sino porque este tipo de artefactos se localiza normalmente dentro de unidades

residenciales. Este objeto representa la segunda línea de evidencia que indica un contacto entre Teotihuacán y Piedras Negras, ya que durante la temporada 1999 también se recuperaron algunas navajas de obsidiana verde de Pachuca, México en R-5. En todo caso, Sanders (comunicación personal, 2000) opina que la función de los "candeleros" fue la quema de alguna clase de incienso en los altares familiares.

El Escondite R-5-6 fue el quinto depósito especial detectado en Estructura R-5 por nuestro proyecto (para una discusión de los otros ver Escobedo y Zamora 1999). Además, R-5-6 y el Escondite R-16-2, ambos descubiertos en la temporada del 2000, son los únicos de su tipo fechados para la fase Nabá del Clásico Temprano, que hemos detectado en Piedras Negras. El resto de escondites de R-5 fueron depositados en el Clásico Tardío. La presencia de seis escondites en la Estructura R-5 es evidencia material de la importancia ritual que tuvo este edificio para los mayas.

Por otra parte, es importante recordar que R-5 se fecha principalmente para la fase Yaxché, con tiestos diagnósticos dentro de un piso estucado, a 3.70 m del nivel de humus en la cima del edificio. Por aparte, se descubrió un escondite asociado con una columna altar cilíndrica, cerca de la probable base de la Estela 36. Un panel en la cima de la pirámide indicaba con claridad que dentro de ella se localizaba el entierro del Gobernante 1, *Yo'onalahk* I, aunque también incluía construcciones del Clásico Temprano. R-5 fue con mayor probabilidad un edificio ritual que cambió de función específica a través del tiempo.

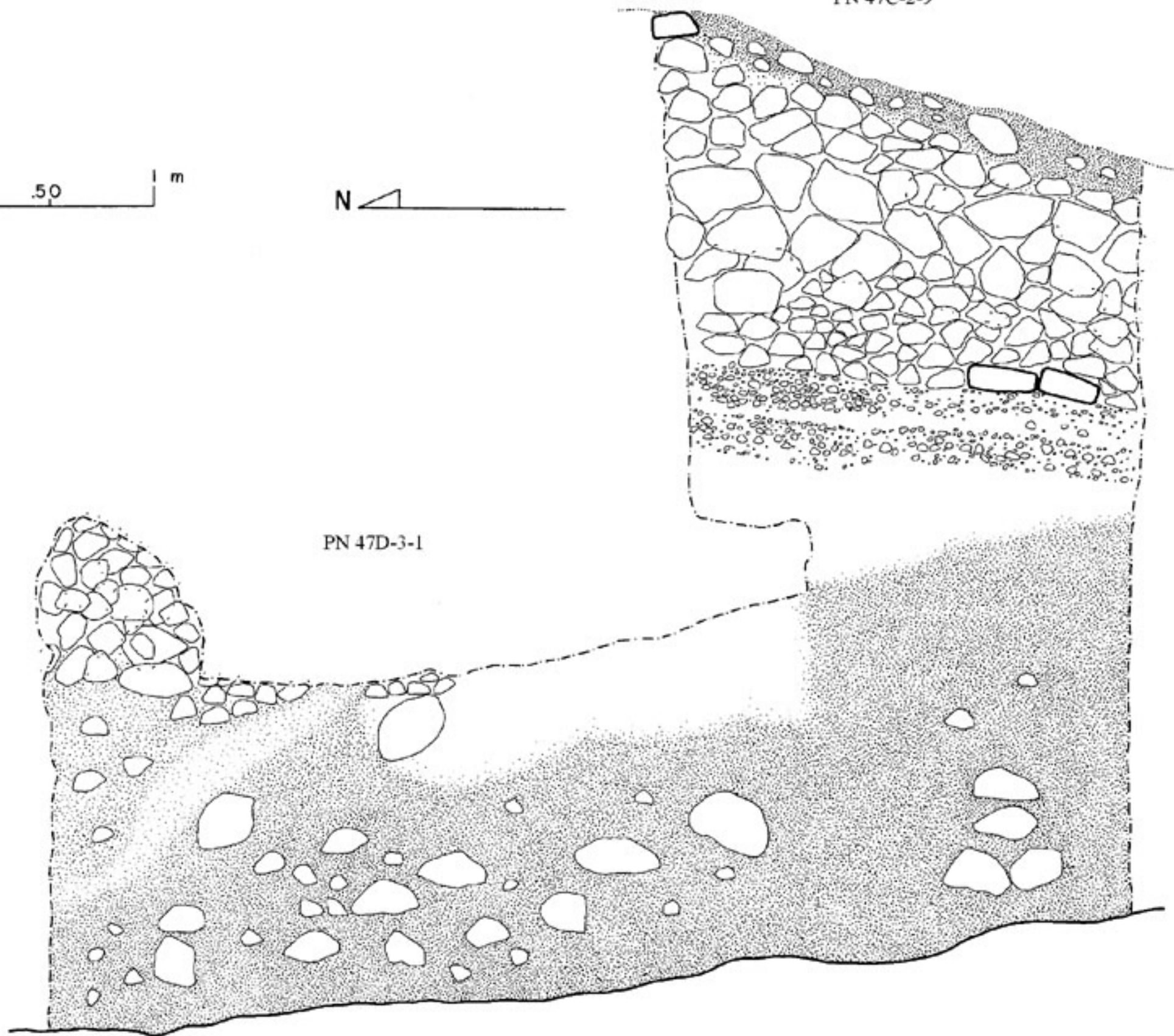
0 .50 1 m

N

PN 47C-2-9

PN 47D-3-1

Figura 1. PN 47 D-3 y PN 47C-2 perfil norte de excavación en la Terraza Basal Noreste.



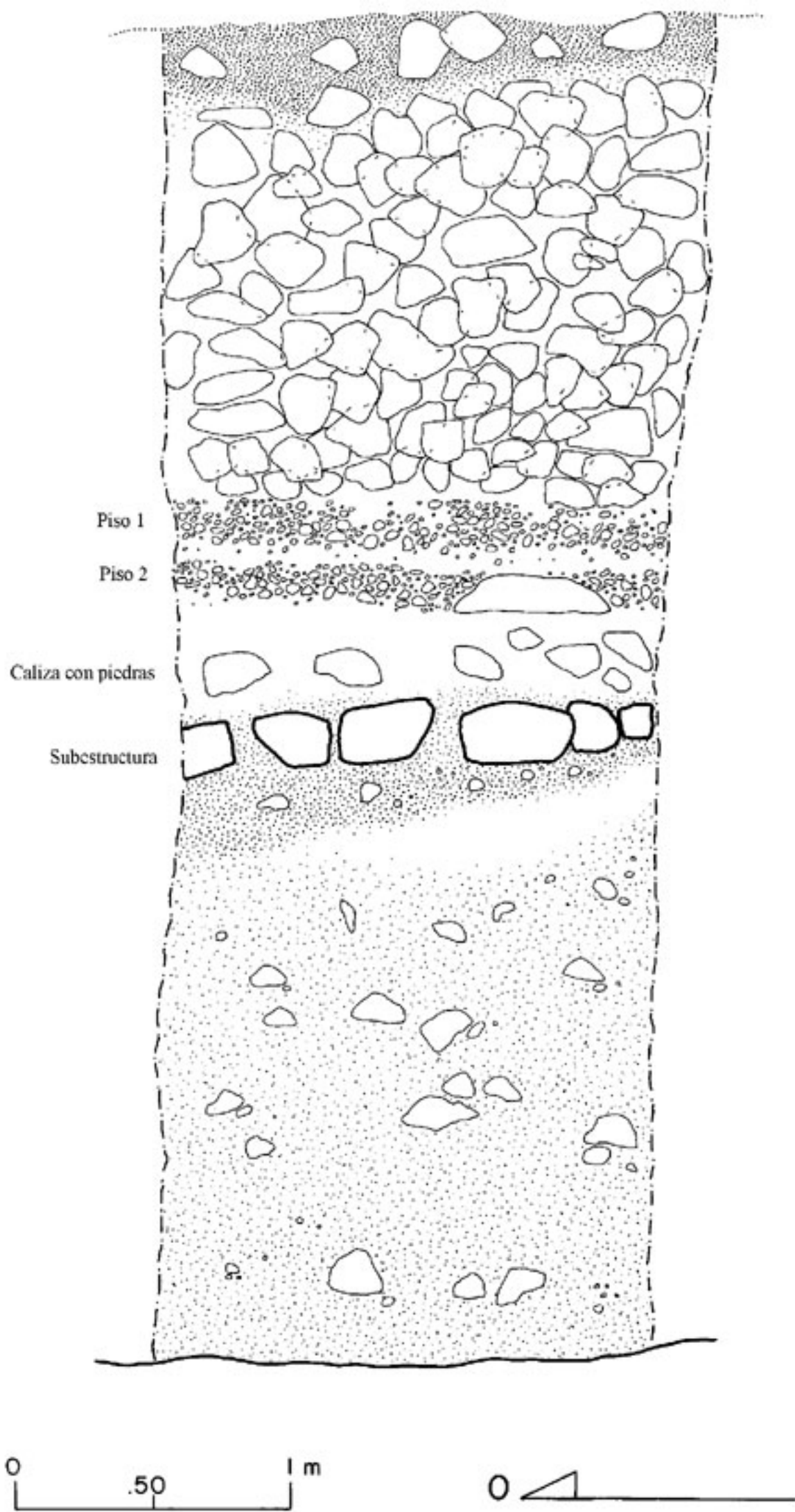


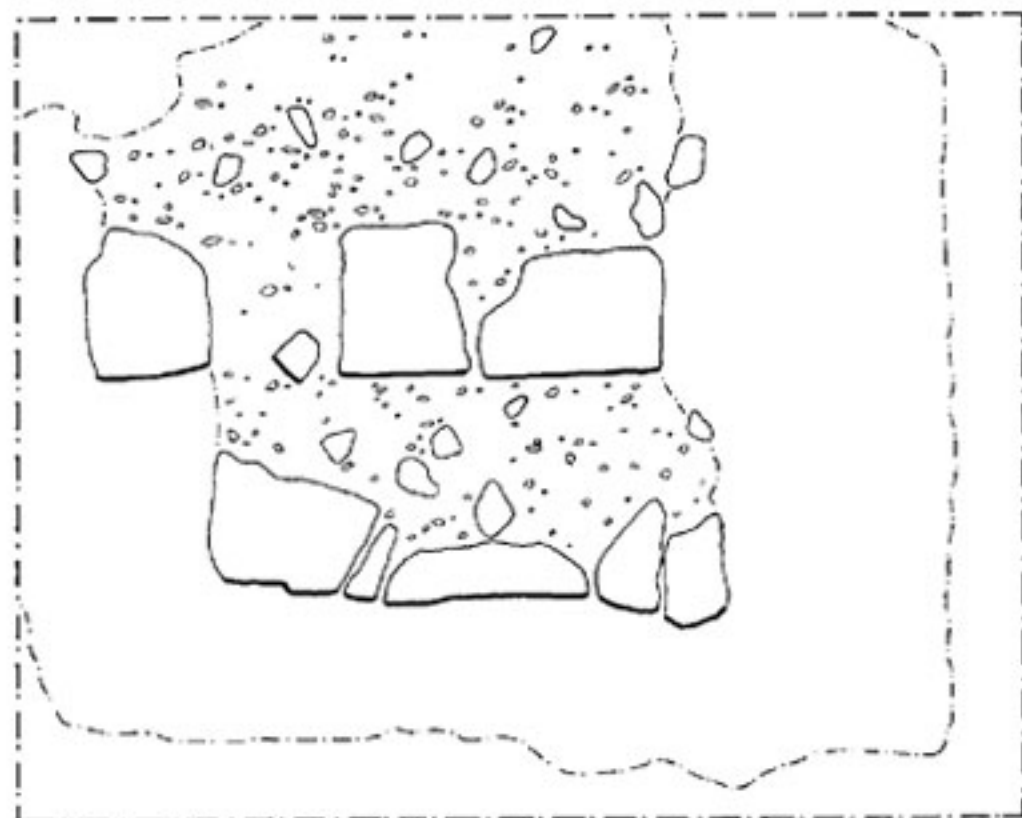
Figura 2. PN 47 C-2 perfil este de excavación en la Terraza Basal Noreste.



ELEVACION



PERFIL



PLANTA


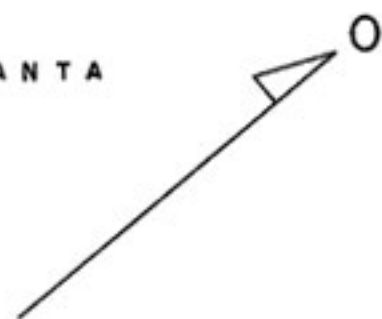
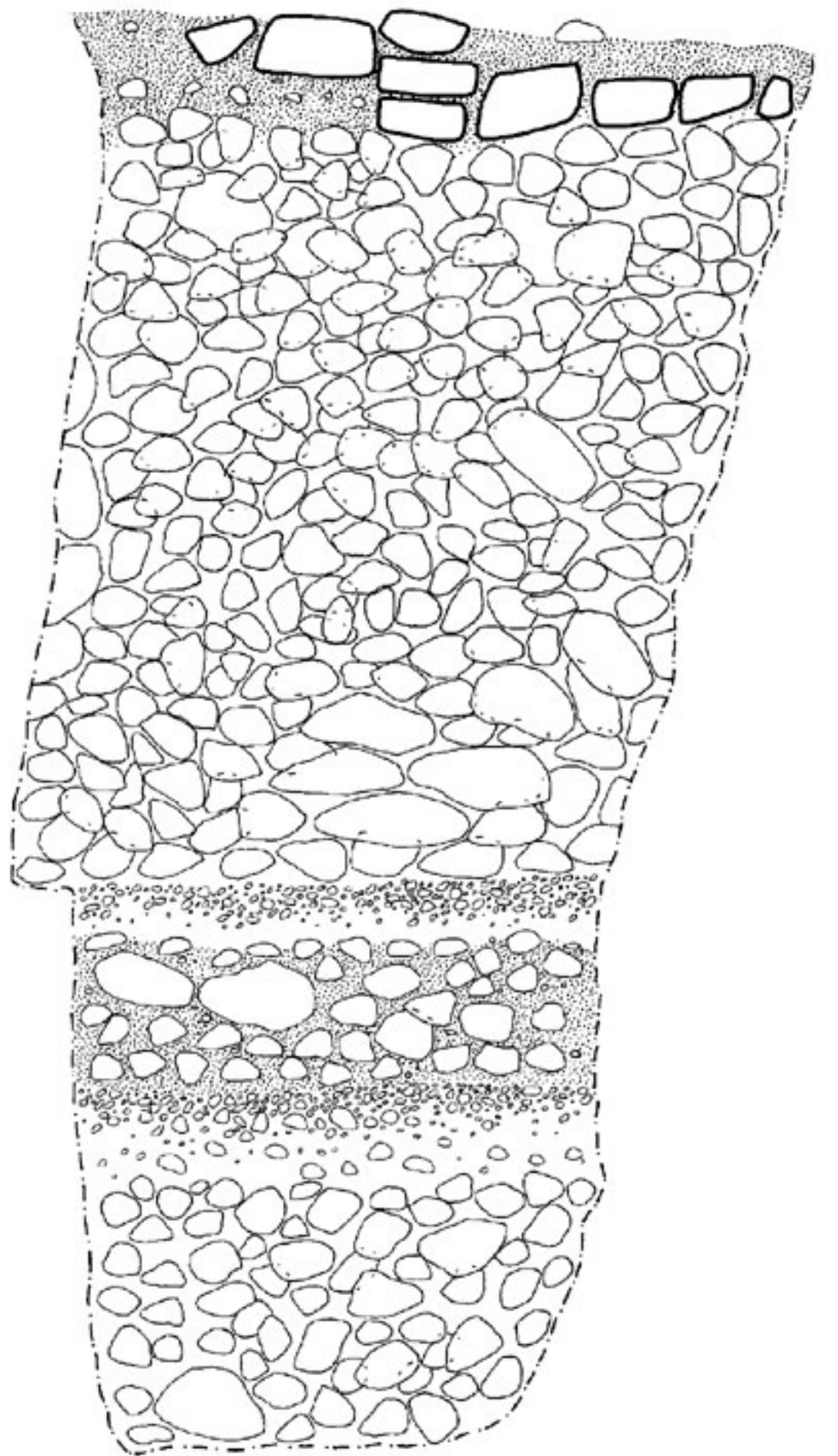


Figura 3. PN 47 C-2-5 elevación, perfil y planta de subestructura.



0 .50 1 m

E

Figura 4. PN 47 C-3 perfil norte de excavación frente a la Escalinata Central.

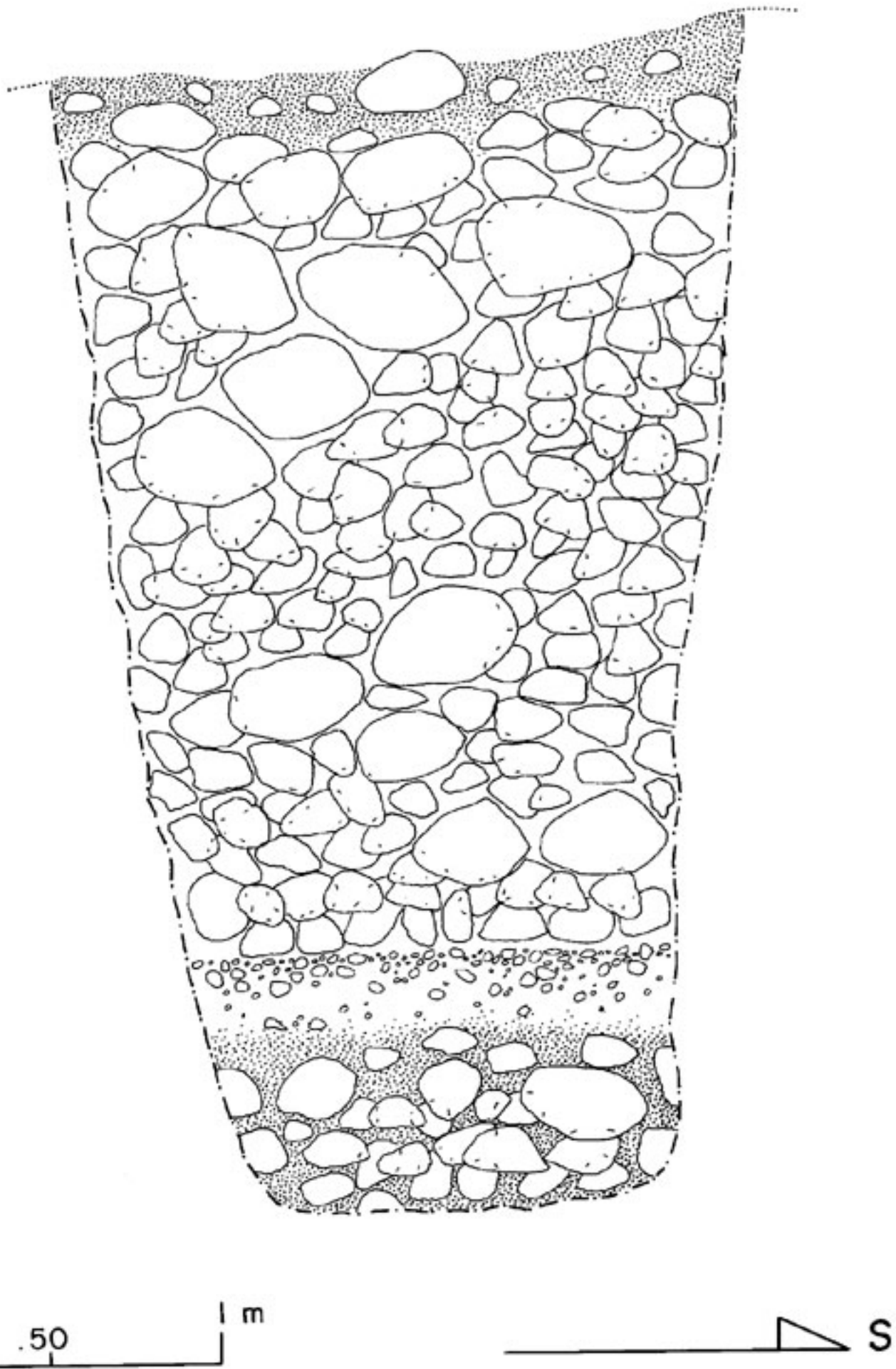


Figura 5. PN 47 C-4 perfil este de excavación sobre la parte noreste de la Plataforma Basal.

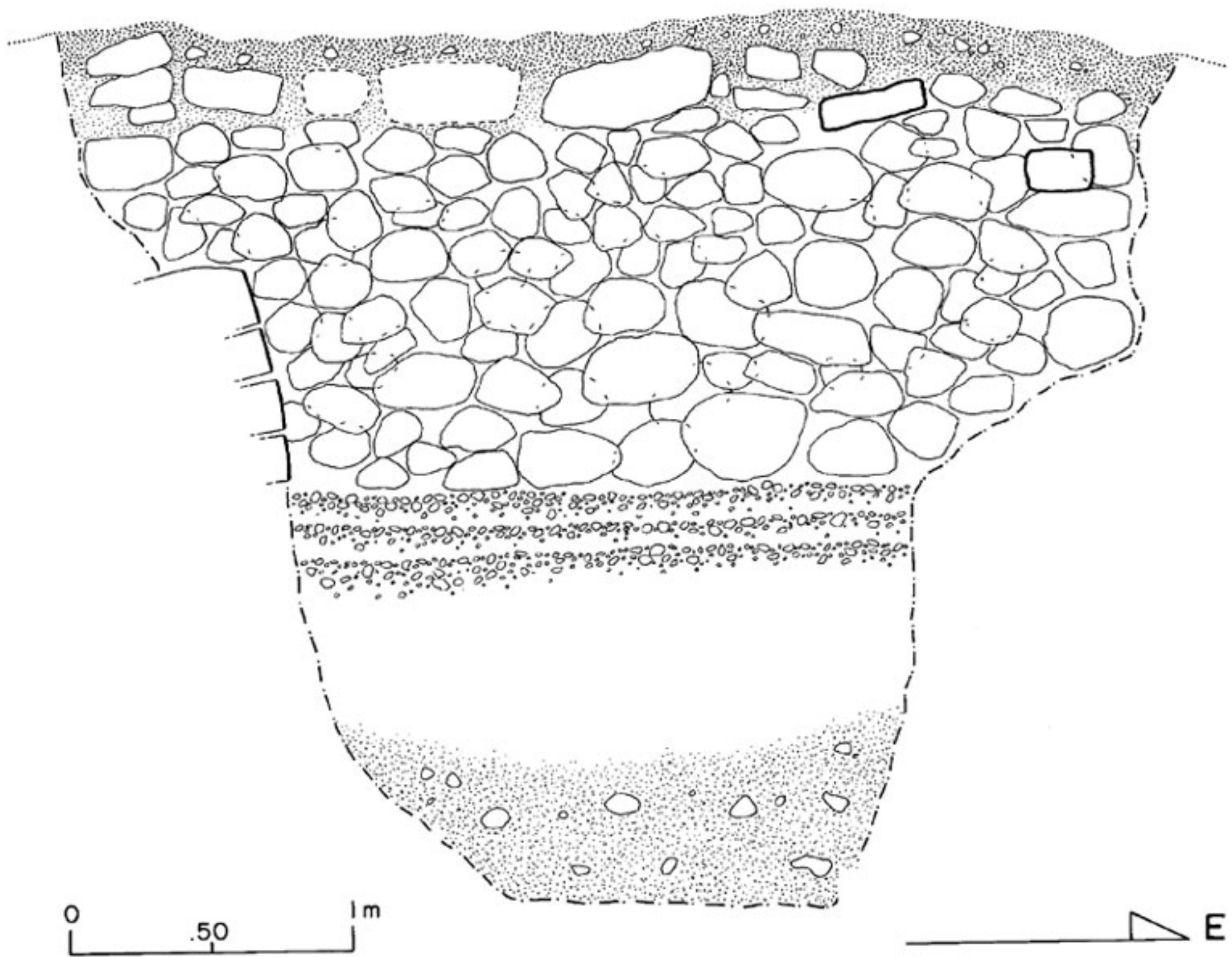


Figura 6. PN 47 C-5 perfil norte de excavación en la Terraza Basal Suroeste.



Figura 7. PN 47C-5-4 planta de Escondite R-5-6 (dibujo de Z. Hruby).

TABLA 1

OP/SUBOP	LOTE	PROFUNDIDAD (m)	GROSOR (m)	COLOR DE TIERRA (munsell)	CONTEXTO
PN 47C-2	3	0.95-1.60	0.55/0.83max	(10 YR 5/4)	Relleno de tierra
	4	0.80-1.00	0.20	(10 YR 6/2)	Polvo de Estuco
	5	1.60-1.80	0.20	(10 YR 5/2)	muro/Piso 1
	6	1.80-2.10	0.30	(10 YR 5/4)	Piso 2
	7	2.10-2.60	0.20	(10 YR 5/4)	Relleno de tierra
	8	2.60-2.84	0.24	no excavado	Plataforma
	9	2.84-4.64	1.80	(10 YR 8/2, 3/3)	Relleno de barro
PN 47C-3	1	0.00-0.13	0.13	(10 YR 3/2)	Humus
	2	0.13-2.65	2.52	(10 YR 5/4)	Relleno de calizas
	3	2.65-3.38	0.73	(2.5 Y 6/3)	Piso 1
	4	3.38-4.13	0.75	(10 YR 6/4)	Piso 2
	5	4.13-4.30	0.17	(10 YR 5/3)	Relleno de calizas
PN 47C-4	1	0.00-0.20	0.20	(10 YR 3/2)	Humus sobre terraza basal de R-5
	2	0.20-2.65	2.45	(10 YR 5/3)	Relleno de terraza basal
	3	2.65-2.95	0.30	(2.5 Y 5/3)	Piso 1, de piedrín
	4	2.95-3.05	0.10	?	Piso 2, de tierra
PN 47C-5	1	0.00-0.20	0.20	(10 YR 3/2)	Humus
	2	0.20-0.54	0.34	(2.5 YR 5/3)	Relleno
	3	0.54-1.70	1.15	(10 YR 7/3)	Relleno de calizas
	4	0.63-0.77	0.07/0.14max	(2.5 Y 4/3)	Escondite R-5-6
	5	1.70-1.82	0.12	(2.5 Y 4/2)	Piso 1
	6	1.82-1.92	0.10	(2.5 Y 5/3)	Piso 2
	7	1.92-2.05	0.13	(10 YR 6/4)	Piso 3
	8	2.05-2.15	0.10	(10 YR 3/3, 8/2)	Relleno de caliza, barro
PN 47D-1	7	2.16-3.16	1.00	(7.5 YR 3/3)	Relleno de barro
PN 47D-3	1	3.20-3.64	1.50	(10 YR 8/2, 3/3)	Relleno de barro
	2	3.64-3.80	1.50	(10 YR 3/3, 8/2, 5/4)	Relleno de barro

TABLA 2

OP/SUPOB	LOTE	ARTEFACTOS RECUPERADOS	UBICACION
PN 47C-2	3	26 tiestos	Relleno de la plataforma noreste
		1 fragmento de figurilla	
		1 fragm. de omóplato? humano	
	4	3 fragmentos de estuco	Estuco fino descompuesto
		6 huesos pequeños de ave	
		1 excéntrico de obsidiana en forma de gusano, de un núcleo poliédrico	
		1 lasca de pedernal	
	5	23 tiestos	Muro y Piso 1
		1 navaja de obsidiana	
		41 lascas de pedernal	
	6	8 tiestos	Piso 2
		6 lascas de pedernal	
		1 piedra de río	
	7	19 tiestos, Clásico Temprano	Relleno bajo el piso 2
2 lascas de pedernal			
2 piedras de río			
8	no se excavó	Estructura preclásica	
9	586 tiestos, Preclásico	Relleno sobre estructura preclásica	
	73 fragmentos de huesos humanos y animales		
	1 formación rocosa		
	1 fragmento de metate		
	4 lascas de pedernal		
1 preforma de malacate			
PN 47C-3	1	Estéril	Humus sobre terraza basal de R-5
	2	4 tiestos Clásico Tardío	Relleno de terraza basal
	3	1 candelero fragmentado	Piso 1, de tierra
		1 tiesto	
	4	12 tiestos, Preclásico	Piso 2, de tierra
1 piedra de río			
5	7 tiestos, Preclásico	Relleno de calizas	
PN 47C-4	1	17 tiestos	Humus sobre terraza basal de R-5
		2 piedras de río	
	2	31 tiestos	Relleno de terraza basal
	3	15 tiestos	Piso 1, de piedrín
4	17 tiestos	Piso 2, de tierra	