

## CAPÍTULO 13

### PN52: EXCAVACIONES EN EL GRUPO N/O

*James L. Fitzsimmons*

#### Introducción

La Estructura N-3 se sitúa en la parte noreste del Cuadrante N (ver Fig. 1 de Capítulo 12 en este volumen), en un área residencial, localizada en una escarpa sobre el río Usumacinta. Consiste en una plataforma que forma parte de un grupo de estructuras -N-2, N-3, N-4, N-5 y N-6- que forman el Grupo Noroeste, inmediatamente al sur de la Estructura N-3 y las estructuras monumentales.

Esta estructura fue excavada a fin de investigar las altas concentraciones de fósforo descubiertas por los analistas de suelos, en su esquina sureste, durante la tercera temporada de campo del proyecto (Parnell, Fernández y Terry 1999). También fue excavada para esclarecer la función del cuadrante N, después de tres años de excavaciones realizadas por Mónica Urquizú, Isabel Aguirre, y Ernesto Arredondo (Urquizú 1997; Aguirre 1998; Arredondo 1998) planteándose hipótesis diferentes para esta zona.

Las excavaciones en el Grupo N/O por Urquizú (1997) revelaron un área con una historia de ocupación en el 630 al 850 DC, según material cerámico de la fase Yaxché y posterior a dicha fase. Se descubrió una concentración de cerámica mal cocida o deformada, así como la presencia de moldes para cerámica y figurillas, con lo que se propuso que este era un grupo especializado en la fabricación de materiales cerámicos.(Urquizú 1997)

Excavaciones subsecuentes en la parte este del Grupo N/O por Isabel Aguirre (1998) han producido una densidad alta de cerámica y figurillas. Estas

excavaciones revelaron entierros primarios en contexto. Parece que estos entierros fueron construidos con grados diferentes de esfuerzo; algunos entierros no tenían ofrendas o facilidades de entierro, pero otros fueron marcados por cistas con muchas ofrendas. Uno de ellos, el Entierro 25, ha contenido pedazos de jade y vasijas completas, además de una punta de proyectil de pedernal y fragmentos de obsidiana. Como resultado del número de entierros sin ofrendas y la gran cantidad de figurillas y cerámica, además de la proximidad del Grupo N/O a la Acrópolis. Aguirre (1998) propuso la hipótesis de que esta área fue de servicio, una zona con una población al servicio de los reyes y elites que vivían encima de la Plaza del Grupo Oeste.

Las excavaciones por Arredondo (1998) y Fitzsimmons (1999) en el Grupo N/O no esclarecieron la función del Grupo N/O. Arredondo (1998) descubrió un pozo de materiales reales cerca de la Estructura N-10, pero las excavaciones por Fitzsimmons (1999) no revelaron más evidencia de cosas especiales en este área y en la Estructura N-10. Excavaciones en la Estructura N-3, y algún pozo de sondeo cerca de las estructuras O-14 y O-15, fueron diseñado a explorar estas hipótesis y aspectos similares entre estructuras y pozos excavados (como las estructuras N-7 y N-10) anteriormente y las operaciones 52B y 52C.

Aproximadamente la mitad de la Estructura N-3 fue excavada durante esta temporada (Figs. 1 y 2). La mayoría de las unidades tuvieron 2 x 2 m, sin embargo fue necesario cambiar las dimensiones de algunas unidades al sur de la estructura a 2.5 x 2 m, para poder acomodar los límites de los muros de la

estructura. Las descripciones de las unidades (Sub-operación 52B) y el pozo de sondeo (Sub-operación 52C) incluyen descripciones de los artefactos recuperados, como cantidades de cerámica, obsidiana, lítica, figurillas, concha y bajareque del Clásico Temprano y Tardío (en algunos casos se especifica la fase cerámica). A menos que se indique lo contrario, la obsidiana y otros artefactos líticos mencionados se refieren generalmente a navajas o fragmentos de lascas o navajas procedentes de El Chayal-casi no existió evidencia de producción de lítica u obsidiana en esta operación (como las operaciones y sub-operaciones en el Grupo N/O en temporadas anteriores; ver Urquizú 1997, Aguirre 1998, Arredondo 1998, y Fitzsimmons 1999b).

Las excavaciones en la Estructura N-3 se orientaron aproximadamente a 15 grados oeste, tratando de seguir la orientación de N-3; el pozo de sondeo (Sub-operación 52C) siguió la misma orientación.

### **PN 52B-1**

Unidad de excavación de 2 x 2.5 m que fue ubicada al frente de la Estructura N-3, en la esquina suroeste. Fue realizada para esclarecer los resultados del año anterior, ya que los análisis de suelo, efectuados en esta área revelaron una alta concentración de metales (como fósforos) además era necesario explorar la arquitectura, para tener datos que pudieran ser comparados con los resultados de las excavaciones en el cuadrante en años anteriores y poder también determinar la función de la misma.

El lote 1 (0.03-0.08 m de grosor) consistió en una capa de humus (10YR 4/2) en la que se recuperó gran cantidad de tiestos del Clásico Tardío (Chacalhaaz tardío/Kumché?; Gris Fino: Tres Naciones?). Terminó en un nivel de derrumbe de muro.

El segundo lote (0.04-0.10 m de grosor) consistió en un nivel de derrumbe de muro (10YR 4/2), una parte de la unidad fue ubicada en la superficie del muro oeste (la esquina) de la estructura, pero la mayoría consistió en derrumbe de piedras grandes. Este lote contenía muchos tiestos del Clásico Tardío (fase Chacalhaaz?), 15 figurillas, pedazos de obsidiana (El Chayal), y un pedazo de lítica. El nivel terminó en una tierra café con menos piedras.

El lote 3 (0.05-0.10 m de grosor) , probablemente representa un basurero para la Estructura N-3; ya que se localizó una concentración muy alta de cerámica del Clásico Tardío (fase Yaxché/Chacalhaaz; Santa Rosa Crema Policromo, Bolonchac Naranja Policromo, Tinaja Rojo, Bos Negro y Gris Fino), 7 figurillas, 2 pedazos de obsidiana (El Chayal), y cantidades altas de bajareque. El lote 3 consistió en tierra (10YR) con pocas piedras mezcladas con artefactos; el nivel terminó con el piso de la plaza.

### **PN 52B-2**

Unidad de excavación de 2 x 2 m, ubicada enfrente de la Estructura N-3, fue diseñada para explorar la arquitectura y función de esta estructura para recavar datos que permitan una comparación con los resultados del año pasado.

El primer lote (0.08-0.30 m de grosor) consistió en un nivel de humus (10YR 4/2), que terminó en derrumbe del muro de la Estructura N-3; este nivel contenía tiestos del Clásico Tardío (no diagnósticos).

El lote 2 (0.04-0.08 m a la superficie del muro de retención y 0.08-0.40 m de grosor frente a la estructura) consistió en piedras grandes, derrumbe del muro y de la superestructura; el lote contenía muchos tiestos del Clásico Tardío (fase Yaxché; Saxché Naranja Policromo, Tinaja Rojo), 7 figurillas, 5

pedazos de obsidiana (El Chayal), 6 pedazos de lítica, y bajareque, probablemente de la superestructura de la Estructura N-3. Debido al número de artefactos aquí, es posible que estaban mezcladas las piedras del derrumbe, con un basurero, muy cerca de la unidad 1. Este lote terminó en un nivel de tierra con menos piedras.

El lote 3, (0.05-0.10 m de grosor) se componía de tierra (10YR 4/2) con muy pocas piedras, y fue muy diferente al lote 3 de la unidad 1, ya que no se recuperó muchos artefactos y contenía pocos tiestos del Clásico Tardío (no diagnósticos) y pedazos de obsidiana (El Chayal) y lítica.

### **PN 52B-3**

Unidad de excavación de 2 x 2 m, ubicada al frente de la Estructura N-3, fue colocada junto a la unidad 2 y diseñado para el propósito mismo.

El lote 1 (0.03-0.08 m de grosor), consistió en un nivel de humus (10YR 4/2) y al igual que las otras unidades al frente de la Estructura N-3, terminó en derrumbe de muro. En este lote se recuperaron tiestos del Clásico Tardío (no diagnósticos), 2 figurillas, y bajareque.

El segundo lote (0.18-0.20 m a la superficie del muro de retención, y 0.05-0.08 m a la base de la estructura) consistió en el derrumbe del frente de la Estructura N-3, compuesto de tierra de color Munsell (10YR 4/2), contenía pocos tiestos del Clásico Tardío (fase Yaxché/Chacalhaaz?); terminó en un nivel de tierra café con menos piedras y tiestos.

El lote 3 (0.02-0.03 m a la superficie del muro y 0.07-0.09 m de grosor a la base de la estructura), consistía en tierra café (10YR 4/2) y contenía una alta concentración de cerámica y artefactos localizados en la base de la estructura,

posiblemente se trataba de otro basurero muy cerca del área de excavación. Se recuperaron tiestos del Clásico Tardío (fase Yaxché/Chacalhaaz), una figurita, 7 pedazos de obsidiana (El Chayal), y una baja cantidad de bajareque. El lote terminó en el piso de la plaza.

### **PN 52B-4**

Unidad de excavación de 2 x 2 m colocada junto a la unidad 3 y junto a la escalera de la unidad 5.

El lote 1 (0.04-0.07 m de grosor) consistió en una capa de humus (10YR 4/2) sobre un nivel de derrumbe de muro. Contenía tiestos del Clásico Tardío (no diagnósticos), 2 figurillas y un pedazo de pedernal.

El lote 2 (0.14-0.22 m de grosor a la superficie del muro de retención y 0.07-0.25 m de grosor a la base de la Estructura N-3) contenía una alta cantidad de artefactos. Se recuperó cerámica del Clásico Tardío (fase Yaxché; Tinaja Rojo, Pacal Inciso, Bos Negro), 3 figurillas, y un hueso trabajado, el nivel terminó en una tierra con menos piedras.

El lote 3 (0.08-0.09 m a la base de la estructura), consistió en tierra (10YR 4/2) mezclada con artefactos. Como en el lote 3 de la unidad 3, este lote contenía muchos tiestos del Clásico Tardío (fase Yaxché, Kanche Marrón, Tinaja Rojo, Bos Negro), 3 figurillas, pedazos de obsidiana (El Chayal), lítica, y bajareque. Terminó en el piso de la plaza

### **PN 52B-5**

Unidad de excavación de 2 x 2 m, realizada para descubrir la escalinata central de la estructura.

El lote 1 (0.05-0.09 m de grosor), consistió en una capa de humus (10YR 4/2) sobre derrumbe que contenía una alta concentración de cerámica del Clásico Tardío (fase Chacalhaaz; Bolonchac), una

figurita, y pedazos de obsidiana (El Chayal), lítica, y pómez. Posiblemente estos artefactos fueron ubicados originalmente en la sala central encima de la escalinata, pero también se encontraron artefactos en el relleno del muro de retención para la Estructura N-3.

El lote 2 (0.07-0.14 m de grosor sobre la escalera), contó con tierra (10YR 4/2) que contenía una alta concentración de tiestos del Clásico Tardío (fase Chacalhaaz; Bolonchac) y terminó en la superficie de la escalinata y la plaza frente a la Estructura N-3.

### **PN 52B-6**

Unidad de excavación de 2 x 2.5 m colocada junto a las unidades 1 y 7, a la par de la superficie del muro oeste en la Estructura N-3 y la plaza.

El lote 1 (0.05-0.16 m de grosor) consistió en una capa de humus (10YR 4/2) que contenía pocos tiestos del Clásico Tardío (fase Yaxché; Santa Rosa Crema Policromo), este lote concluyó en un nivel de derrumbe de muro.

El lote 2 tuvo aproximadamente 0.05-0.14 m de grosor al muro y 0.04-0.10 m de grosor a la plaza, consistió en derrumbe (10YR 4/2) que contenía una concentración de tiestos del Clásico Tardío (no diagnósticos) más baja que la de la unidad 1, se recuperó también pómez, y terminó en un nivel con menos piedras grandes.

El lote 3 (0.05-0.10 m de grosor a la plaza y 0.12-0.14 m a la superficie del muro), consistía de un relleno con tierra (10 YR 4/2), la cual contenía muchos tiestos del Clásico Tardío (fase Chacalhaaz; Bolonchac) sobre la plaza. Es probable que este lote represente, al menos en una parte, la continuación del basurero de la unidad 1, terminó en la superficie de la

plaza.

### **PN 52B-7**

Esta unidad de 2 x 2 m fue ubicada encima de la plataforma de la Estructura N-3, hacia el patio oeste. El propósito de las excavaciones en este sector, fue el de revelar los cuartos de la estructura.

El primer lote (0.05-0.12 m de grosor) no contenía artefactos, y consistió en una capa de humus (10YR 4/2) que terminó en pocas piedras y derrumbe.

El lote 2 (0.05-0.11 m de grosor) consistió en derrumbe (10YR 4/2) que contenía una alta concentración de cerámica, similar al lote 2 de la unidad 6. Este material cerámico pertenece al período Clásico Tardío (fase Yaxché/Chacalhaaz).

El lote 3 (tuvo aproximadamente 0.12-0.14 m de grosor sobre el muro de la terraza para la Estructura N-3 y 0.12-0.14 m de grosor sobre la plataforma real), consistió de un relleno con tierra (10YR 4/2), que contenía tiestos del Clásico Tardío (fase Yaxché; Santa Rosa Crema Policromo). Este lote reveló dos muros de la Estructura N-3, pertenecientes a una terraza cerca de las unidades 2 a 17, y el muro de la plataforma real. Luego terminó en la superficie de la terraza y la plataforma.

### **PN 52B-8**

Unidad de excavación de 2 x 2 m, ubicada encima de la plataforma de la Estructura N-3, al igual que la unidad 7, fue diseñada para descubrir los cuartos de la estructura.

El lote 1 (con aproximadamente 0.03-0.12 m de grosor), consistió en la capa de humus (10YR 4/2) que contenía pocos tiestos del Clásico Tardío (no diagnósticos).

El lote 2 consistió en piedras grandes que forman parte del muro colapsado de la Estructura N-3; se recuperaron pocos tiestos del Clásico Tardío (no diagnósticos), una figurita, y pedazos de lítica y pómez, luego terminó en un nivel de derrumbe de muro mezclado con piedras pequeñas.

El lote 3 (0.05-0.09 m de grosor) consistía en el nivel de derrumbe de muro mezclado con tierra (10YR 4/2), en el que se recuperó cerámica del Clásico Tardío (fase Yaxché?; Kanche Marrón). Con este lote se descubrió el piso de la plataforma de la Estructura N-3; terminando en la superficie de dicha plataforma.

El lote 2 (con aproximadamente 0.05-0.22 m de grosor), consistió en tierra (10YR 4/2) mezclada con piedras grandes que forman parte de un muro colapsado de la Estructura N-3. Se recuperaron pocos tiestos que en su mayoría fueron del Clásico Tardío (fase Yaxché/Chacalhaaz). Terminó en un nivel de piedras pequeñas y derrumbe de muro.

El tercer lote (0.05-0.09 m de grosor), consistió en tierra suelta (10YR 4/2) y piedras pequeñas mezcladas con derrumbe, contenía tiestos del Clásico Tardío (fase Yaxché?; Santa Rosa Policromo) y terminó en la superficie de la plataforma.

El lote 4 (0.10-0.14 m de grosor) consistió en el relleno del piso de la última fase de construcción que se asentaba sobre una tierra (10YR 3/2) mezclada con piedras pequeñas, la cual probablemente perteneció a un piso destruido en una fase constructiva más antigua, además este piso se localizó y excavó en otras unidades de la Estructura N-3 (10-4, 14-6). Este lote no siguió las medidas completas de la unidad, ya que se terminó excavando un área de 0.30 x 0.30, para no destruir el muro frente al cuarto, además se continuaría excavando en el entierro 100. No proporcionó artefactos.

## **PN 52B-9**

Unidad de excavación de 2 x 2 m realizada para revelar los cuartos de la estructura, fue colocada junto a las unidades 8 y 10.

El lote 1 (0.05-0.22 m de grosor) consistió en una capa de humus (10YR 4/2), en la cual se recuperaron tiestos del Clásico Tardío (fase Chacalhaaz?) y un pedazo de pómez. Terminó en derrumbe de muro.

El lote 5 (0.10-0.12 m de grosor) consistió en tierra (10YR 7/2), mezclada con piedras pequeñas, en la cual se descubrió una laja, que era parte del Entierro 100 (para una descripción ver PN52B-10).

El lote 6 (0.26-0.30 m de grosor) consistió en tierra suelta (10YR 7/2), donde primeramente se encontraron las lajas, y luego los huesos y artefactos del Entierro 100;

Los lotes 7 y 8 (de 0.10-0.12 m y 0.05-0.07 de grosor respectivamente), consistieron en tierra de color Munsell (7/2 10YR), localizada inmediatamente abajo del Entierro 100. En el lote 7 no se recuperaron artefactos, mientras que en el lote 8 aparecieron algunos. Abajo del piso del Entierro 100, se descubrió un relleno para la fase temprana de la Estructura N-3.

## **PN 52B-10**

Unidad de excavación de 2 x 2 m ubicada en la línea del perfil para esta serie de excavaciones, fue colocada junto a la unidad 9.

El primer lote (0.03-0.05 m de grosor) consistió en un nivel de humus (10YR 4/2) sobre

derrumbe de muro, que contenía pocos tiestos del Clásico Tardío (no diagnósticos).

El segundo lote (0.05-0.12 m de grosor), se componía de tierra (10YR 4/2) y derrumbe de muro. Este lote contenía una alta concentración de tiestos del Clásico Tardío (fase Yaxché), pedazos de obsidiana de el Chayal y piedra pómez. Además reveló los límites del muro frente de la estructura. Terminó en un nivel de piedras más pequeñas mezclada con más derrumbe de muro.

El lote 3 (0.10-0.11 m de grosor), consistió en un nivel de derrumbe (10 YR 4/2) mezclado con piedras pequeñas (posiblemente se trate del piso destruido para la última fase de construcción). Terminó en un piso de la estructura (probablemente la superficie de un piso más temprano para N-3). Este lote contenía tiestos del Clásico Tardío (no diagnósticos), una figurita, y pedazos de obsidiana de el Chayal. Desafortunadamente, fue necesario destruir una parte de los muros frontal y derecho del cuarto, ya que se descubrió el entierro 100. Para poder excavar dicho entierro tanto en esta unidad como en la unidad 15, y continuar con los lotes subsecuentes, se decidió crear un pozo pequeño de 0.30 x 2 m.

El lote 4 (0.24-0.26 m de grosor), consistió en un relleno para el piso temprano, compuesto de tierra (10YR 7/2) y pedrín, en el que se recuperaron tiestos del Clásico Tardío (Saxché Naranja Policromo, Santa Rosa Crema Policromo; fase Yaxché), figurillas, y un pedazo de bajareque. terminó en un serie de lajas que forman una cubierta para el Entierro 100.

## **Entierro 100**

El lote 5 correspondió a las lajas y tierra encima de los huesos y artefactos del Entierro 100 (Fig.3); consistió en aluvión arenoso de color gris-café pálido (10YR 7/2), de consistencia suave y compacta.

Tuvo 0.22 m de grosor y proporcionó pequeñas cantidades de cerámica del Clásico Tardío (fase Yaxché) que probablemente no forman ofrendas para el entierro. También se recolectó una muestra de suelo (5 L) para flotación y análisis químico.

Se colocó el entierro (en las unidades 9, 10, 14, y 15) en una cista de piedras talladas (pero no cortadas), que mide 1.40 m de largo (dirección Este-Oeste) x 0.15-0.30 m de ancho (dirección Norte-Sur) y 0.22 m de alto en el interior. La cista fue cubierta por lajas y el piso consistía en una tierra gris compacto. Los restos del entierro pertenecen a un adulto femenino, en posición decúbito dorsal extendido con la cabeza (destruida) en el este de la cista, orientado a 30 grados Este.

En el lote 6 (0.10-0.11 m de grosor), correspondió al nivel de los huesos y artefactos colocados en una tierra (10YR 7/2) compacta. Se recuperó una cuenca de jade en el torso y un pedazo de carbón al lado oeste de la cista.

El lote 7 (0.05-0.07 m de grosor) correspondió al nivel del relleno para el piso de la cista y consistió en tierra (10YR 7/2) compacta mezclada con piedras; terminó en relleno para la Estructura N-3 sin artefactos.

El lote 8 (0.40-0.60 m de grosor) consistió en el relleno (10YR 7/6) para la Estructura N-3; se recuperó muchos tiestos del Clásico Tardío (Kanche Marrón; fase Yaxché/Chacalhaaz); el nivel terminó en una capa de bajareque.

El lote 9 (0.40-0.53 m de grosor), correspondió a la capa de bajareque (10YR 6/4) en la que se recuperó muchos tiestos del Clásico Temprano, (Aguila Naranja, Balanza Negro; fase Naba) y evidencia de estructuras percederas en el bajareque (filas de madera, etc.). Terminó en un nivel de tierra

negra.

El lote 10 (0.22-0.30 m de grosor) consistió en un nivel de tierra negra (10YR 2/2) mezclada con piedras pequeñas; no contenía tiestos y terminó tierra blanca correspondiente a la caliza.

El lote 11 (0.20-0.32 m de grosor), consistió en el polvo de caliza (10YR 2/2) el cual no contenía artefactos y terminó en la roca madre.

### **PN 52B-11**

Unidad de excavación 2 x 2.5 m colocada junto a las unidades 6 y 12, en el muro oeste de la Estructura N-3.

El lote 1 (0.03-0.09 m de grosor) consistió en un nivel de humus (10YR 4/2), que contenía pocos tiestos del Clásico Tardío (fase Chacalhaaz), una figurita, y bajareque, concluyó en derrumbe de muro.

El lote 2 (0.08-0.16 m de grosor), consistió en derrumbe de muro compuesto por tierra (10YR 4/2) que contenía tiestos del Clásico Tardío (fase Yaxché/Chacalhaaz). También se descubrió en este derrumbe un plato de piedra que, (según Stephen Houston; comunicación personal), pudo ser utilizado como recipiente para pintura, perteneciente a algún pintor de producción cerámica. Se recuperó además figurillas, y artefactos perecederos. Por otro lado este artefacto no se encontró en la superficie de un piso, por lo que es difícil saber su posición original, sin embargo, la hipótesis arriba planteada, es interesante porque se tienen indicios de el área fue un lugar para la producción o distribución de cerámica y figurillas (Urquizú 1997).

El lote 3 (0.05-0.10 m de grosor a la plaza y 0.12-0.14 m a la superficie del muro), consistió en tierra (10YR 4/2) mezclada con piedras y derrumbe de

muro. Contó con pocos tiestos del Clásico Tardío (fase Chacalhaaz; Bolonchac).

### **PN 52B-12**

Unidad de excavación 2 x 2 m ubicada encima de la plataforma de la Estructura N-3, en el patio oeste. El propósito de estas excavaciones fue revelar los cuartos de la estructura.

El lote 1 (0.05-0.09 m de grosor) consistió en una capa de humus (10YR 4/2) que contenía una alta concentración de cerámica del Clásico Tardío (fase Chacalhaaz), 4 figurillas, huesos de animales, y pedazos de obsidiana de el Chayal y lítica. Posiblemente este patio fue ocupado como un área de almacenaje, dada la concentración de artefactos.

El lote 2 (0.08-0.10 m de grosor) consistió en derrumbe, compuesto de tierra (10YR 4/2), en el que no se recuperó material cerámico. En este lote se detectó el muro de fondo de los cuartos y el patio, concluyó en un nivel de piedras pequeñas mezclada con más derrumbe de muro.

El tercer lote (0.04-0.09 m de grosor) consistió de tierra (10YR 4/2) y piedras pequeñas, mezcladas con derrumbe. No se recuperó material cerámico y terminó en el piso del patio de la estructura.

### **PN 52B-13**

Unidad de excavación de 2 x 2 m, realizada para determinar la naturaleza de los cuartos y patio de la Estructura N-3.

El lote 1 (0.09-0.15 m de grosor) consistió en una capa de humus (10YR 4/2) que contenía tiestos del Clásico Tardío (fase Yaxché/Chacalhaaz) y un pedazo de obsidiana de el Chayal, terminó en un pequeño

nivel de derrumbe de muro.

El lote 2 (0.08-0.16 m de grosor) consistió tierra (10YR 4/2) mezclada con material de derrumbe, se recuperó tiestos del Clásico Tardío (fase Yaxché/Chacalhaaz), 3 figurillas, huesos de animales, líticas, y pedazos de pómez. Terminó en el piso de la plataforma, y también se detectó el muro de fondo de lo cuartos y patio de la estructura.

El lote 3 (0.10-0.13 m de grosor) consistió en suelo (10YR 7/2) y piedras pequeñas del piso de la estructura, contenía muchos tiestos del Clásico Tardío (fase Yaxché; Santa Rosa Policromo; Pacal Inciso; Aguila Naranja), a lo mejor porqué se ubicó adentro de la estructura. Terminó en un relleno de piedras grandes, que al parecer era parte del relleno de la estructura, por lo que será investigado en la unidad 14.

el lote 4 (0.15-0.22 m de grosor) consistió en un relleno mezclado con tierra (10YR 7/2) colocado sobre un entierro. Este entierro se encontraba en el relleno y el piso de la primera fase constructiva de la estructura. Al parecer los arquitectos que colocaron los entierros de esta estructura destruyeron el piso y el relleno temprano de esta construcción además de un muro y banca, localizados en la unidad 14. Debido a estos entierros (100 y 103), no fue posible detectar los límites del pozo antiguo o piso en esta unidad. Este lote concluyó en lajas y piedras del muro oeste, se recuperó cerámica del Clásico Tardío (no diagnóstica).

El lote 5 (0.04-0.05 m de grosor) correspondió a la extracción de las lajas en el centro de la unidad, mezcladas con tierra (10YR 7/2), al parecer estas lajas, formaban parte del entierro 103, o de un entierro al sur no explorado, aunque no descubrió cista, huesos, artefactos, o tierra gris-café fina que diera algún indicio de un entierro en ese sector.

El lote 6 (0.04-0.05 m de grosor) consistió en

tierra (10YR 7/2) y en la investigación y extracción de las laja cerca del muro norte, las cuales contaron con las mismas características de las del lote anterior. se recuperaron tiestos del Clásico Tardío (Santa Rosa Crema Policromo, Palmar Naranja; fase Yaxché), que probablemente no estaban asociados al entierro. Durante excavación se descubrió más lajas cerca de las pegadas al muro norte.

el lote 7 (0.05-0.06 m de grosor) correspondió a la excavación y limpieza de la tierra (10YR 7/2) encima de las lajas, en la cual se recuperó cerámica del Clásico Tardío mezclada con tiestos del Clásico Temprano (Aguila Naranja).

### **Entierro 103**

Este entierro se localizo en el lote 8 de la unidad 13. El lote contó 0.25 m de grosor, y correspondió a las lajas y tierra encima de los huesos y artefactos del Entierro (Fig. 4); consistió en aluvión arenoso de color gris-café pálido (10YR 7/2), de consistencia suave y compacta, que proporcionó pequeñas cantidades de cerámica que probablemente no formaban parte de las ofrendas del entierro. También se recolectó una muestra de suelo (5 L) para flotación y análisis químico.

El entierro fue colocado en una cista de piedras talladas (pero no cortadas), esta media 1.70 m de largo (dirección Este-oeste), 0.22-0.33 m de ancho (Norte-Sur) y 0.25 m de altura interior. Fue cubierto con lajas y el piso de la cista consiste en tierra gris compacta.

El Entierro 103 fue muy similar al Entierro 100, aunque es claro que el Entierro 100 es más antiguo. Entierro 103 fue colocado abajo del piso de la ultima fase de construcción, mientras que el Entierro 100 se colocó abajo del piso mas temprano de la Estructura N-3. Los restos de este e entierro



corresponden a un individuo adulto de sexo masculino, en posición decúbito dorsal extendido con la cabeza (destruido) en el este de la cista, orientado a 16 grados este.

El lote 9 (0.10-0.11 m de grosor), correspondió al nivel de tierra (10YR 7/2) donde se encontraban los huesos y artefactos. Se recuperaron numerosos artefactos asociados al entierro alrededor del cuerpo: (1) una aguja de hueso mezclada con los huesos de la cabeza (posiblemente parte de un tocado?); (2) una concha (tipo desconocido) encima de la cabeza hacia el este; (3) una concha (tipo desconocido) a la derecha de la cabeza; (4) un pedazo de lítica cerca el brazo derecho (interior); y (5) un pedazo de carbón cerca del brazo izquierdo. Además, se recuperó una laja esculpida con un diseño de espiral. Este motivo es idéntico a una serie de piedras esculpidas con espirales, localizadas cerca de los bancos del río Usumacinta, inmediatamente abajo del Grupo Noroeste. No se tiene noción, de la época en que fueron esculpidos estos espirales, sin embargo asociándolos con la laja de Entierro 103, y en base a la cerámica asociado al entierro, puede decirse que este corresponde a la fase Yaxché, con lo que es posible plantear, que este símbolo fue utilizado en el sitio a inicios del Clásico Tardío.

El lote 10 (0.05-0.07 m de grosor) correspondió al nivel del relleno para el piso de la cista y consistió en tierra (10YR 7/2) compacta mezclada con piedras. Terminado en el relleno de la Estructura N-3 sin artefactos.

#### **PN 52B-14**

Unidad de excavación de 2 x 2 m realizada para revelar los cuartos de la estructura; fue colocada junto a las unidades 13 y 15.

El lote 1 (0.08-0.19 m de grosor) consistió en

una capa de humus (10YR 4/2), que contenía pocos tuestos (no diagnósticos); terminó en derrumbe de muro.

El lote 2 (0.10-0.18 m de grosor) consistió en un nivel de derrumbe de muro (10YR 4/2) y terminó en la superficie del piso de un cuarto de la Estructura N-3. El lote contenía muchos tuestos del Clásico Tardío (no diagnósticos), 2 pedazos de obsidiana, y huesos animales.

El lote 3 (0.10-0.14 m de grosor) consistió en el relleno (10YR 7/2) del piso de la última fase de construcción. Se localizó tierra y piedras subsecuentes que forman un piso destruido por procesos naturales, que era parte de la primer fase constructiva.

El lote 4 (0.05-0.06 m de grosor), correspondió al relleno (10YR 7/2) para el piso de la primera fase constructiva localizado en el lote anterior. Este relleno terminó sin artefactos en las lajas del Entierro 100.

El lote 5 (0.07-0.09 m de grosor) correspondió al relleno (10YR 4/2) del muro. Este lote fue colocado en el lado oeste del pozo, y estuvo asociado con las excavaciones del entierro 103, sus dimensiones fueron de 2 x 0.20 m, ya que no era posible excavar el cuadrante de 2 x 2 m, por encontrarse rasgos arquitectónicos y un árbol en el centro de la unidad. Concluyó en el piso de la última fase de construcción sin artefactos

Cabe aclarar, que una parte de esta unidad, fue excavada en el Entierro 100 y otra más en el Entierro 103, pues fue necesario extenderse en la excavación de dichos entierros. Por lo tanto, los lotes 5, 6, 9, 10 y 11 son asociados con el Entierro 103 y los lotes 7 y 8 son parte del Entierro 100. Debido a las excavaciones en la unidad 13, fue necesario remover una parte del muro interior de la última fase de

construcción de la Estructura N-3.

El lote 6 (0.07-0.25 m de grosor) correspondió al nivel 3 de la unidad 13, un pozo de sondeo dentro de la estructura, pero los resultados de estas excavaciones fueron muy diferentes, pues se descubrió parte de un muro temprano y una banca destruido, sin piso en el frente de las mismas. El lote no contenía artefactos y consistió en relleno sobre las lajas del Entierro 103; al parecer parte del muro y la banca fueron destruidas al excavar el pozo para el entierro durante el Clásico Tardío. La superficie abajo del muro y la banca corresponde al nivel del piso temprano de la unidad 13 perteneciente a la primer fase de construcción de la Estructura N-3.

Los lotes 7 y 8 correspondieron a los lotes 5 y 6 de la unidad 10, el lote 7 (0.22 m de grosor) consistió en tierra gris-café (10YR 7/2), en la que no se recuperaron artefactos.

El lote 8 (0.10-0.11 m de grosor) consistió en una capa de tierra (10YR 7/2) donde se encontraban los huesos del Entierro 100, terminó en el piso del mismo.

Los lotes 9 y 10 correspondieron a los lotes 8 y 9 de la unidad 13; el lote 9 consistió en tierra gris-café (10YR 7/2) y tuvo 0.25 m de grosor, no se encontraron artefactos. El lote 10 (0.10-0.11 m de grosor) consistió en los huesos del Entierro 103 en una capa de tierra (10YR 7/2), no contenía artefactos.

El lote 11 (0.05-0.07 m de grosor) consistió en un relleno con tierra (10YR 7/2), en la cual no se recuperó cerámica. Este lote correspondió al nivel 10 de la unidad 13 y terminó en relleno de la estructura.

El lote 12 (0.05-0.06 m) fue asociado con el Entierro 100 y correspondió al lote 7 de la unidad 10; consistió en tierra gris-café (10YR 7/2) perteneciente al piso del Entierro 100, no se recuperaron artefactos.

## PN 52B-15

Unidad de excavación 2 x 2 m colocada junto a la unidad 14; fue ubicada en la línea de perfil para esta excavación. Con esta unidad se excavó una parte de la unidad 10 como un pozo de sondeo para N3, ya que no se quería destruir el muro enfrente de la estructura.

El primer lote (0.03-0.05 m de grosor) consistió en un nivel de humus (10YR 4/2) sobre derrumbe de muro y contenía pocos tiestos del Clásico Tardío (fase Yaxché?; Pacal Inciso).

El segundo lote (0.10-0.18 m de grosor) consistió en un nivel de piedras derrumbadas y terminó en el piso de un cuarto de la Estructura N-3. Contenía pocos tiestos del Clásico Tardío (no diagnósticos).

El lote 3 (0.10-0.12 m de grosor) correspondió un pozo de sondeo de 1.70 x 2 m localizado en el interior de un cuarto de la estructura. Consistió en relleno (7/2 10YR) del piso de la última fase de construcción, contenía gran cantidad de cerámica del Clásico Tardío (fase Yaxché; Santa Rosa Crema Policromo), 2 figurillas, 6 pedazos de obsidiana (de El Chayal), 3 líticas, y bajareque. Este lote terminó en un cambio de tierra, que al igual que en la unidad 14, representaba la superficie del piso de la primer fase constructiva de N-3.

El lote 4, (0.25-0.26 m de grosor) contó con tierra (10YR 7/2) y relleno encima del entierro 100, ya que terminó en lajas y un nivel de tierra que cubría dicho Entierro. No se recuperaron artefactos en este lote.

Los lotes 5 y 6 corresponden a los lotes del mismo número de la unidad 10 (Entierro 100). El lote 5 tuvo aproximadamente 0.22 m de grosor y contó con tierra (10YR 7/2) que proporcionó pequeñas cantidades

de cerámica del Clásico Tardío (fase Yaxché). El lote 6 contenía los restos humanos del entierro pero proporcionó artefactos asociados.

El lote 7 (0.06-0.11 m de grosor) correspondió a un suelo (10YR 7/2) en el cual se encontró fragmentos de cerámica que no fueran asociados con el entierro del Clásico Tardío (Santa Rosa Crema Policromo, Kanche Marrón, Bos Negro; fase Yaxché temprano?). Terminó en el relleno de la Estructura N-3;

El lote 8 (0.40-0.60 m) consistió en relleno (10YR 7/6) en el que se recuperó una alta concentración de cerámicas del Clásico Tardío (Kanche Marrón, fase Yaxché/Chacalhaaz) y pequeñas cantidades de huesos de animales y líticas. Terminó en un nivel de bajareque.

El lote 9 (0.40-0.53 m de grosor) correspondió al nivel de bajareque (10YR 6/4) en el cual se recuperó fragmentos grandes de madera y evidencia de estructuras perecederas y tiosos del Clásico Temprano (Aguila Naranja, Balanza Negra; de la fase Naba). Terminó en un nivel de tierra negra.

El lote 10 (0.22-0.30 m de grosor) consistió en un nivel de tierra negra (10YR 2/2), mezclada con piedras pequeñas. Se recuperó tiosos del Clásico Temprano (Aguila Naranja; fase Naba). Terminó en la tierra blanca de caliza.

El lote 11 (0.20-0.32 m de grosor) correspondió al nivel de polvo de caliza que se asentaba en la roca madre. No se recuperó artefactos.

### **PN 52B-16**

Unidad de excavación de 2 x 2.5 m, al igual que las unidades 1, 6, y 11, fue ubicado al muro oeste de la Estructura N-3.

El lote 1 (0.04-0.09 m de grosor) consistió en un nivel de humus (10YR 4/2) que contenía tiosos del Clásico Tardío (fase Chacalhaaz).

El lote 2 (0.07-0.08 m, a la superficie del muro de la plataforma y 0.16-0.18 m de grosor a la plaza) consistió en el derrumbe de un muro, acumulado sobre la superficie del muro de retención para la plataforma y sobre la plaza. Contenía gran cantidad de tiosos del Clásico Tardío (fase Yaxché/Chacalhaaz).

El lote 3 (0.05-0.10 m de grosor) consistió en un nivel de piedras pequeñas mezcladas con derrumbe, y una parte destruida del piso de la plaza (10YR 4/2). Contenía cerámica del Clásico Tardío (fase Yaxché), pedazos de obsidiana y lítica, huesos animales, y 3 pedazos de pómez. Este lote concluyó en la superficie de la plaza.

### **PN 52B-17**

Unidad de excavación 2 x 2 m ubicada encima de la plataforma de la Estructura N-3, en el patio oeste. El propósito de esta unidad fue revelar los cuartos de la estructura.

El primer lote (0.04-0.09 m de grosor) consistió en una capa de humus (10YR 4/2) mezclada con piedras pequeñas. Terminó, sin artefactos, en un nivel de derrumbe de muro.

El segundo lote (0.02-0.08 m de grosor) consistió en derrumbe (10YR 4/2) de muro, en el que no se recuperaron artefactos y terminó en la superficie del muro de fondo para los cuartos de la Estr. N-3.

### **PN 52B-18**

Unidad de excavación de 2 x 2 m, ubicada encima de la plataforma, al fondo de un cuarto. Fue

realizada para descubrir los cuartos internos de la Estructura N-3.

El primer lote (0.04-0.08 m de grosor) consistió en una capa de humus (10YR 4/2) asentada sobre un pequeño nivel de derrumbe. Se recuperó cerámica del Clásico Tardío (fase Yaxché?).

El segundo lote (0.05-0.08 m de grosor) consistió en un nivel de derrumbe (10YR 4/2), en el que no se recuperó cerámica. Terminó en la superficie del muro del fondo de los cuartos de la Estructura N-3.

### **PN 52B-19**

Unidad de excavación de 2 x 2 m colocada junto a las unidades 18 y 20, el propósito de esta excavación fue continuar con exposición de los cuartos de la Estructura N-3.

El lote 1 (0.04-0.09 m de grosor) consistió en un nivel de humus (10YR 4/2), que terminó en un derrumbe del fondo del cuarto. Se recuperaron pocos tiestos del Clásico Tardío (no diagnósticos)

El lote 2 (0.06-0.08 m de grosor) consistió en un nivel de derrumbe de muro (10YR 4/2) acumulado sobre la superficie del muro fondo de los cuartos la Estructura N-3.

### **PN 52B-20**

Unidad de excavación de 2 x 2 m ubicada en la línea del perfil de esta serie de excavaciones, sobre el muro del fondo de uno de los cuartos de la Estructura N-3,

El lote 1 (0.05-0.10 m de grosor) consistió en una capa de humus (10YR 4/2) sobre derrumbe de muro. Contenía pocos tiestos del Clásico Tardío (fase Yaxché/Chacalhaaz; Santa Rosa Policromo, Pai

Negro), una figurita, y un pedazo de obsidiana (de El Chayal).

El lote 2 consistió en derrumbe de muro, y contenía pocos tiestos que no eran diagnósticos; el lote concluyó en la superficie del muro de fondo para los cuartos de N-3.

### **PN 52B-21**

Unidad de excavación de 1 x 2.5 m, colocada al junto con las unidades 22, y 23 al fondo de la Estructura N-3; el propósito de estas excavaciones era el de encontrar basureros, para poder esclarecer su secuencia constructiva.

El lote 1 (0.06-0.10 m de grosor) consistió en una capa de humus (10YR 4/2), que contenía pocos tiestos del Clásico Tardío (no diagnósticos).

El lote 2 (0.16-0.18 cm de grosor) consistió en derrumbe de muro (10YR 4/2) que contenía pocos tiestos del Clásico Tardío (fase Yaxché; Tinaja Rojo, Kanche Marrón). Terminó en un nivel de piedras pequeñas.

El tercer lote (0.05-0.10 m de grosor) consistió en piedras pequeñas mezcladas con tierra (10YR 4/2), no contenía artefactos, pero se descubrió dos escalinatas con una terraza al fondo de la Estructura N-3.

### **PN 52B-22**

Unidad de excavación 2 x 2 ubicada al fondo de la Estructura N-3;

el lote 1 (0.08-0.11 m de grosor) consistió en un nivel de humus (10YR 4/2) sobre derrumbe y tierra café. El lote contenía pocos tiestos del Clásico Tardío (no diagnósticos) y terminó en una capa de derrumbe.

El segundo lote (0.15-0.20 m de grosor) consistió en derrumbe de muro sobre un nivel de piedras pequeñas, y contenía tiestos del Clásico Tardío (fase Yaxché/Chacalhaaz).

El lote 3 (0.20-0.25 m de grosor) consistió en tierra (10YR 4/2) mezclada con piedras pequeñas. Se localizó un basurero, en este lote, que contaba con una alta concentración de cerámica del Clásico Tardío (fase Chacalhaaz temprano; Bolon Chak, Gris Fino), 2 figurillas, pedazos de lítica y pómez, y bajareque. Terminó en la superficie de la terraza al fondo de la Estructura N-3.

### **PN52 B-23**

Unidad de excavación 2 x 2 m colocada junto a la unidad 22, en la línea de perfil para las excavaciones en N-3.

El lote 1 (0.08-0.10 m de grosor) consistió en una capa de humus (10YR 4/2), que contenía cerámica del Clásico Tardío (fase Chacalhaaz/Yaxché). concluyó en un nivel de derrumbe de muro.

El lote 2 consistió, en un nivel de derrumbe sobre piedras pequeñas mezcladas con tierra, contenía tiestos del Clásico Tardío (fase Chacalhaaz; Bolon Chak).

El tercer lote (0.20-0.25 m de grosor) consistió en tierra (10YR 4/2) mezclada con piedras pequeñas, al igual que en la unidad anterior, se descubrió un basurero, que contenía cerámica del Clásico Tardío (fase Yaxché/Chacalhaaz), pedazos de obsidiana y lítica, y bajareque. Terminó en la superficie de la terraza al fondo de la Estructura N-3.

### **PN 52C**

El proposito de estas excavaciones fue el de determinar la secuencia estratigráfica para el patio y piso entre las estructuras O-14 y O-15, pero debido a consideraciones de tiempos, solo fue posible excavar un pozo de sondeo, PN 52C-1. Este pozo de sondeo fue ubicado entre las estructuras O-14 y O-15 y orientado a 15 Este.

El lote 1 (0.08-0.10 m de grosor) consistió de un nivel de tierra (10YR 4/2), que contenía cerámica del Clásico Tardío (fase Chacalhaaz/Yaxché) y concluyó en un piso destruido compuesto de piedrín.

El lote 2 (0.08-0.09 m de grosor) consistió en relleno (10YR 4/2) para el piso, que contenía gran cantidad de tiestos del Clásico Tardío (fase Yaxché?), terminó en otro piso, (posiblemente el piso para la Estructura O-14). Sin embargo no se descubrió un piso abajo del primer piso de la Estructura O-15, lo cual nos evidencia que la Estructura O-14 es más antigua que la Estructura O-15.

### **Conclusiones**

Tanto estas excavaciones como las de temporadas anteriores, han revelado una población significativa en el Grupo N/O para el inicio del Clásico Tardío, con tipos cerámicos de las fases Yaxché y Chacalhaaz. La mayoría de las estructuras aquí son plataformas residenciales de varios tamaños. No hay evidencia significativa para la producción o distribución de lítica, obsidiana, o comida para la Acrópolis, aunque si para la producción de cerámica y figurillas (ver más abajo). Parece que el área abajo de la Estructura N-3 era un basurero en el Clásico Temprano, pero a pesar de que hay evidencia de estructuras perecederas durante la fase Naba, no existe una evidencia de ocupación durante la fase Balché del

Clásico Temprano. Las altas concentraciones de fósforo descubiertas en la esquina sureste de la Estructura N-3 durante la tercera temporada del proyecto (Parnell, Fernández y Terry 1999) fue el resultado de un basurero del Clásico Tardío entre la Estructura N-3, N-5, y N-6.

Con la evidencia de la Estructura N-3 y las excavaciones anteriores (Urquizú 1997, Aguirre 1998, Arredondo 1998; Fitzsimmons 1999b), es muy difícil mantener la idea que los habitantes del Grupo N/O fueran sirvientes. Tal vez la evidencia más grande en contra de esta "hipótesis de sirvientes" es el acceso, ya que no se han encontrado escalinatas o puntos de entrada a la Plaza del Grupo Oeste y luego a la Acrópolis. A pesar de haberlos buscado durante cuatro años, colocando pozos de sondeo y reconocimientos, (con la excepción entre los corredores de las estructuras O-14, O-15 y O-16) esta búsqueda ha sido infructuosa, y si una población al servicio de la élite de Piedras Negras, hubiese habitado este grupo, lo lógico sería encontrar estos puntos de acceso en los lugares más convenientes para ello. La presencia de los jades, asociados con tres entierros en el Grupo N/O, y la laja

esculpida del Entierro 103, indica que la población de este grupo no era pobre, sino todo lo contrario, y probablemente gente con fuertes relaciones con la élite.

Para explicar el depósito de cerámica y materiales reales cerca de la Estructura N-10, excavado por Arredondo (1998) durante la tercera temporada, es necesario examinar la evidencia para la producción de cerámica y figurillas en el Grupo N/O. Como ha mencionado Urquizú (1997), hay tiestos y figurillas quemadas o deformes en los basureros en el Grupo N/O; durante las excavaciones en la Estructura N-3 se descubrieron pocos materiales similares. Posiblemente la conexión con las actividades de la Acrópolis estuvo conectado con la producción de figurillas. Aunque, la presencia de individuos de "élite" en la Estructura N-3 y la plaza de la Estructura O-19 (Aguirre 1998), con jades y ofrendas, indican una conexión más. Es posible que algunos individuos pertenecían a la élite importante, suficiente, para por lo menos recibir los materiales en el depósito de Arredondo (1998) posiblemente como un regalo? Por ahora, la conexión precisa con la población real, aún es un misterio.

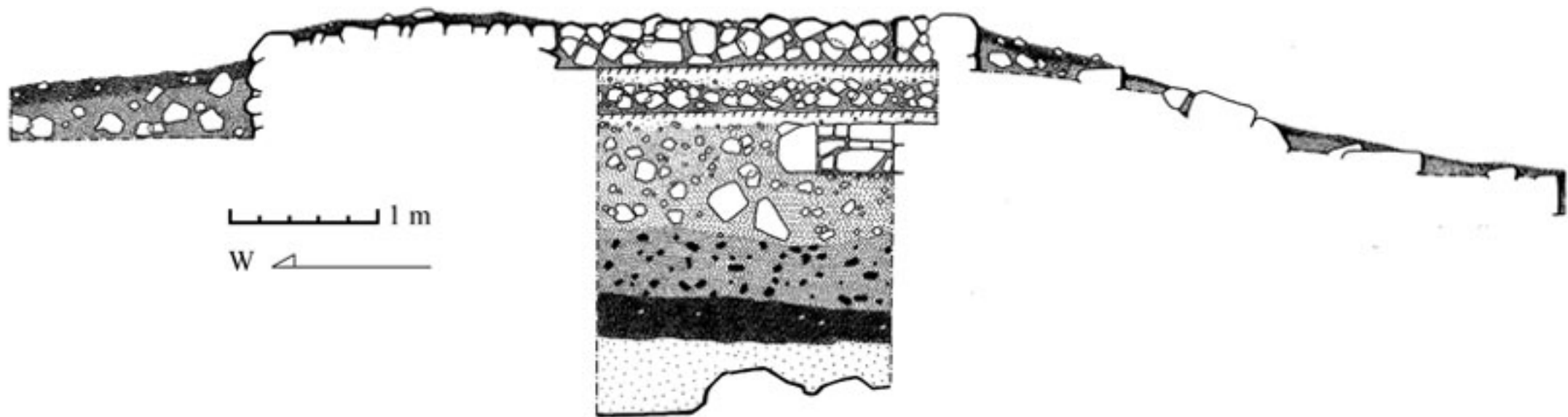


Figura 1. PN 52 Perfil de excavación.

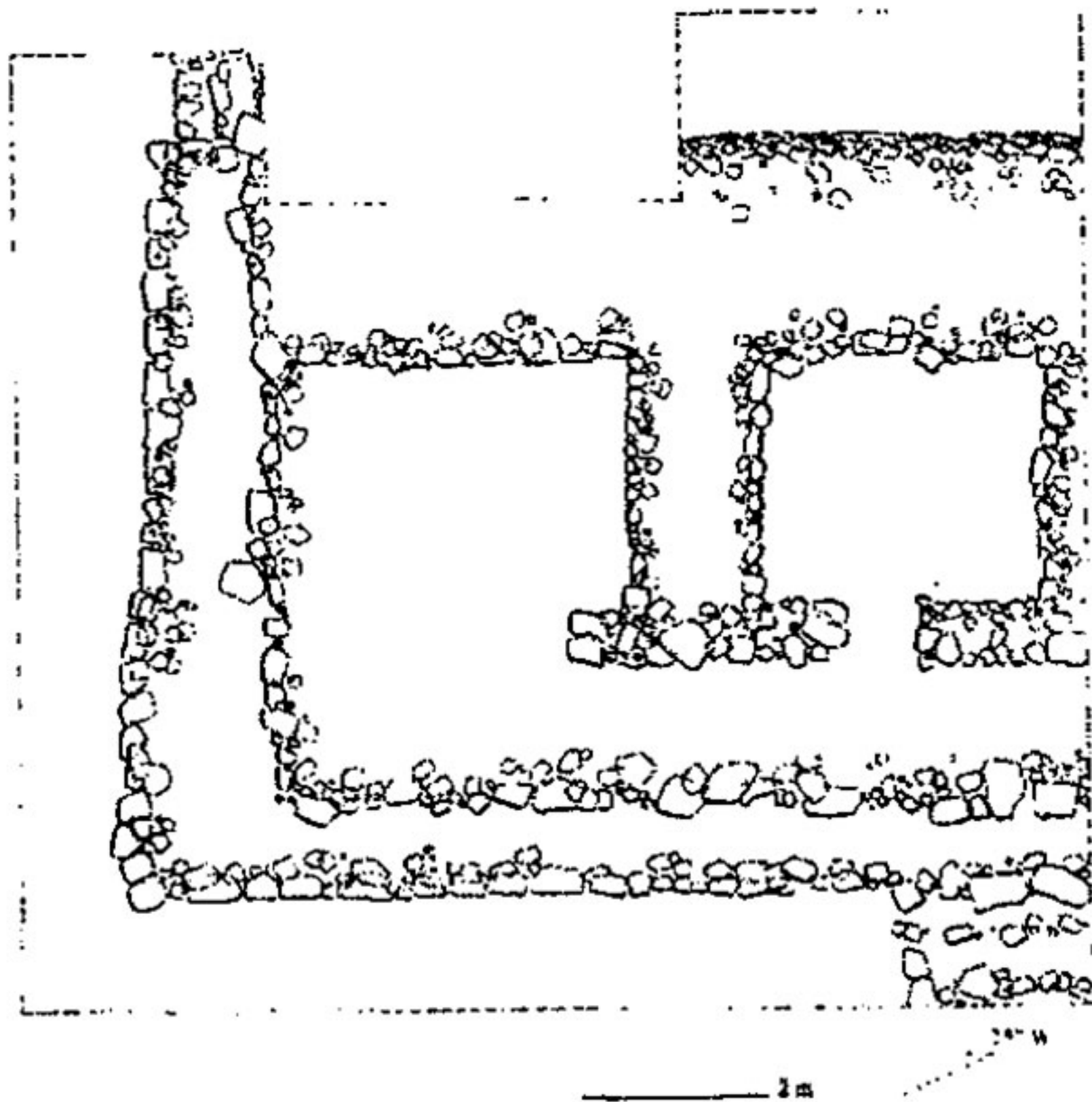


Figura 2. PN 52 Planta de excavación.



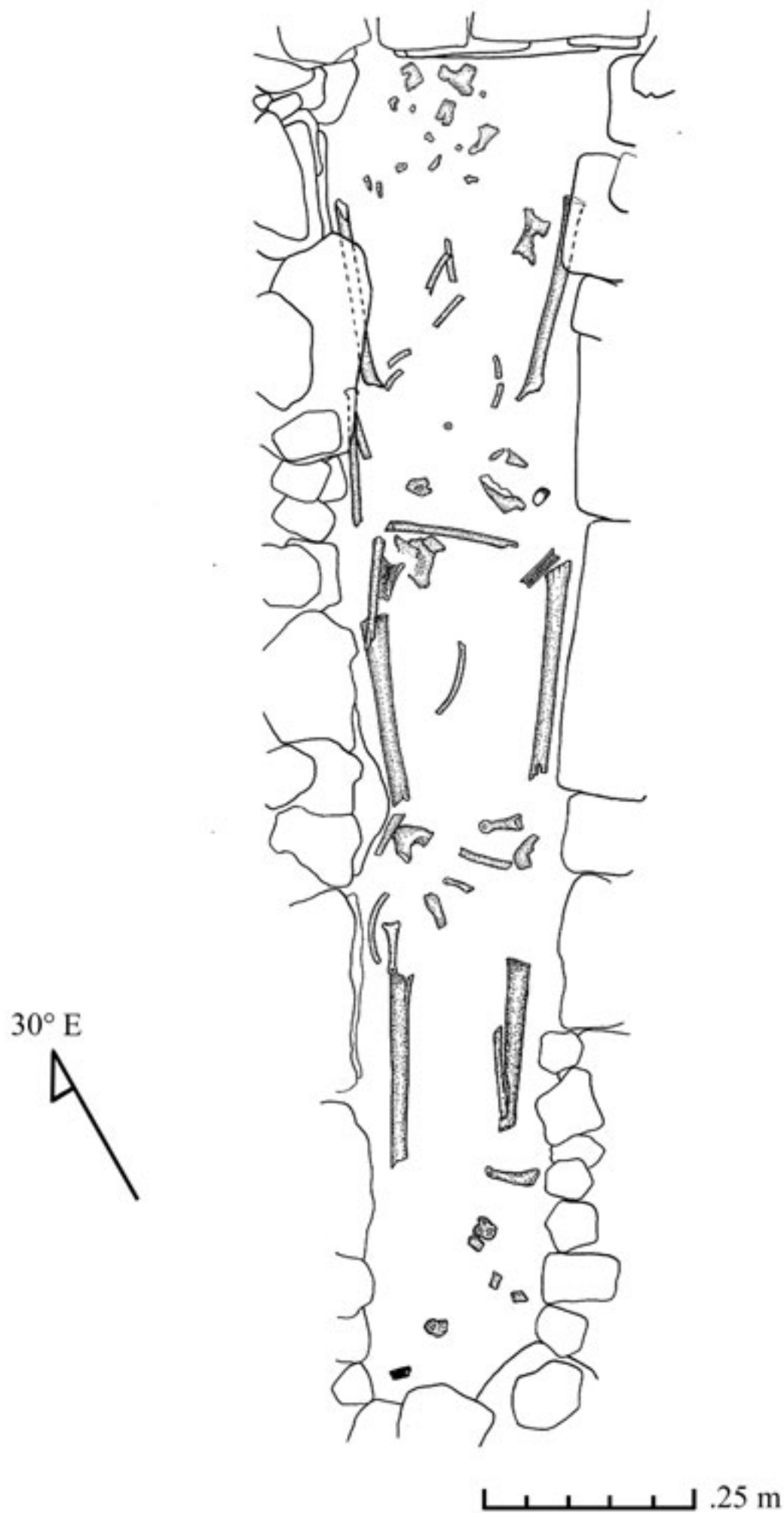


Figura 3. Entierro 100.

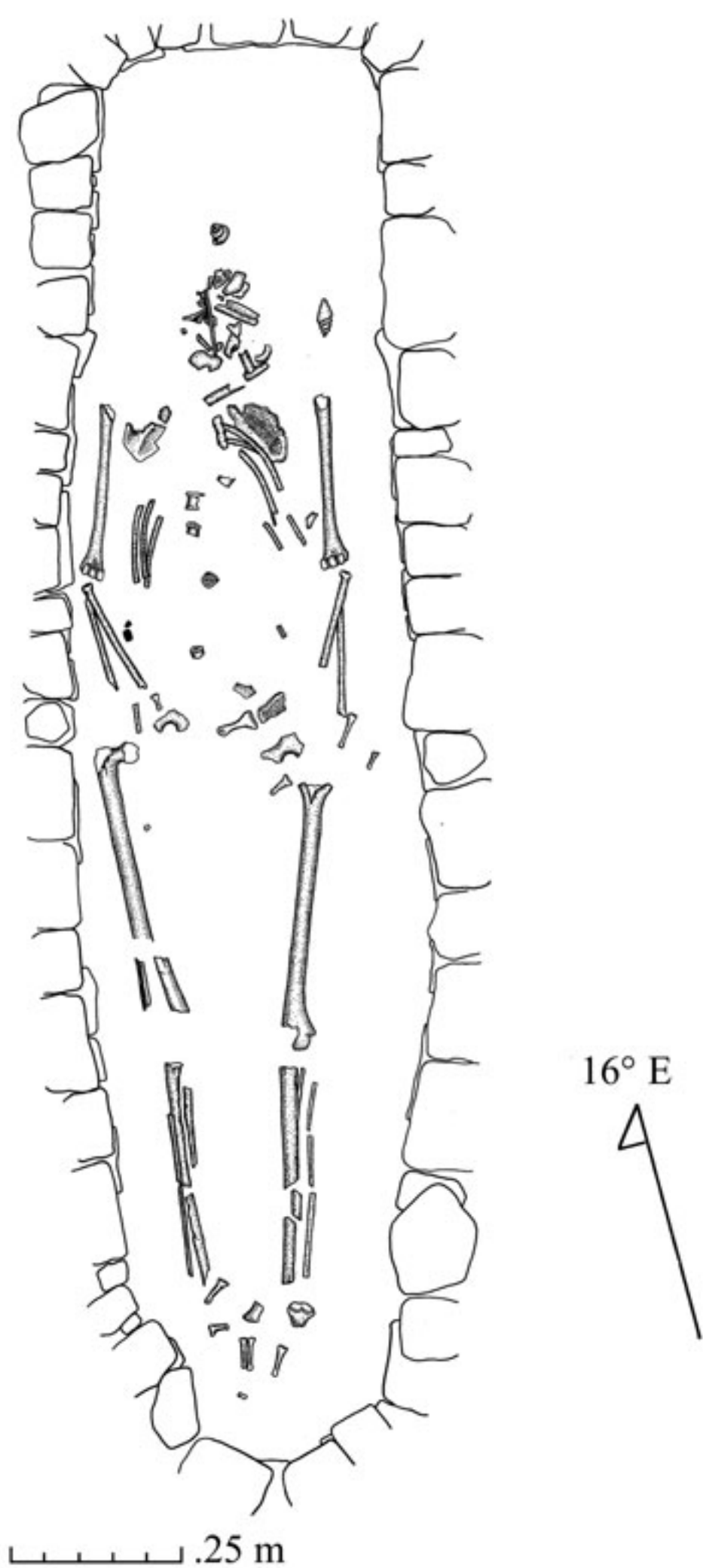


Figura 4. Entierro 103.