

## CAPÍTULO 23

### PN 62: EXCAVACIONES DE SONDEO EN LOS GRUPOS G Y H

*Alejandro Gillot Vassaux*

#### **Introducción**

Al igual que en la operación PN 57 (ver Capítulo 18 en este volumen), la región sur del sitio fue cartografiada por Zachary Nelson (1999:415) en la temporada pasada, por lo que este año se decidió realizar unidades de sondeo en este grupo.

Estos dos grupos se encuentran localizados en la periferia sur de Piedras Negras, hacia el lado sur del arroyo que pasa por el petroglifo de la tortuga. Esta es un área residencial muy rica en artefactos, ya que en la superficie se encuentra gran cantidad de material cultural, como cerámica, obsidiana y figurillas. Con la ayuda de Nelson y la colaboración de John Jacob Parnell en el análisis de suelos, fueron tomadas muestras de suelo a cada 5 m; las cuales registraron altos niveles de fosfato.

#### **PN 62A: Descripción y objetivos**

El área de las excavaciones abarcó las estructuras G-1, G-2, G-3, G-6, H-2 y H-4 (Fig. 1). Debido a la ubicación de ambos grupos y a la alta concentración de materiales, se decidió sondearlos, utilizando la misma metodología empleada en la suboperación 57A (ver Capítulo 18 en este volumen),

utilizando los mapas realizados por Parnell y Nelson.

Se realizó un total de 11 unidades, con el objetivo de encontrar basureros, empleando el método de fosfatos altos. Todas las unidades fueron trazadas sobre los puntos de mayor concentración de fosfatos, siendo significativa la cantidad de material recuperado; encontrando basureros en todas las unidades.

#### **PN 62A-1**

Unidad ubicada sobre la plataforma H-4, con dimensiones de 2 x 1 m y con una orientación de 50° noreste. Se trabajaron cinco lotes completos (Fig. 2), encontrando el entierro de un infante y parte de otro entierro adulto.

El lote 1 (0.00-0.15 m) consistió en humus orgánico de consistencia granulada. De este lote se obtuvo un total de 549 tiestos, 2 figurillas, 4 obsidianas y 4 pedernales.

El lote 2 (0.15-0.29 m) se componía de tierra café grisácea muy oscura (10 YR/3/2) de consistencia mediana. Este lote presentó una buena muestra cerámica de 900 tiestos, 4 figurillas, 6 obsidianas, 3 pedernales, 1 hueso y fragmentos de bajareque. No se registro ningún rasgo arquitectónico.

El lote 3 (0.29-0.46 m) se compuso de tierra café oscura grisácea (10 YR/4/2) de consistencia mediana, mezclada con piedras de relleno. Este lote fue el que más materiales presentó, obteniendo 970 tiestos (de la fase Yaxché/Chacalhaaz), 2 figurillas, 7 obsidianas, 8 pedernales, 1 hueso de animal y fragmentos de bajareque. Se localizaron además los restos del entierro 91.

### **Entierro 91**

El Entierro 91 se encontró asociado a la Estructura H-4, siendo este el primero de tres en la misma estructura. Este entierro se encontró hacia el norte de la unidad (Fig. 3).

Los restos del entierro pertenecían a un infante de escasa edad, ya que los huesos eran pequeños y frágiles. El cráneo se encontró muy fragmentado y en mal estado de conservación, al igual que el resto del cuerpo. No se encontró ningún tipo de construcción para la sepultura, registrándose únicamente una laja encima del cuerpo del infante. La orientación de la sepultura fue este-oeste, con la cabeza hacia el este. La cerámica asociada al entierro pertenece a las fases Yaxché/Chacalhaaz.

El lote 4 (0.46-0.61 m) se compuso de tierra café oscura (10 YR/3/3) mezclada con pequeñas piedras de relleno. Se recuperaron 563 tiestos, fragmentos de figurilla (uno de ellos con tocado, elementos de Tlaloc y restos de pintura azul), 2 obsidianas, 3 pedernales (incluyendo núcleos) y fragmentos de bajareque.

El lote 5 (0.61-0.82 m), fue el último lote trabajado, pues en este se encontró parte del entierro 102. El lote consistió en tierra café oscura grisácea (10 YR/4/2), en donde se recuperó 200 tiestos (algunos de la fase Balché), 1 obsidiana, 11 pedernales (1 punta) y bajareque.

Debido a que solamente una parte del entierro 102 se encontró en esta unidad, fue necesario realizar una extensión en el perfil este; a esta unidad se le denominó PN 62A-7.

### **PN 62A-2**

Unidad ubicada en la esquina sur de la estructura H-2. Sus dimensiones fueron de 2 x 1 m, con una orientación de 310° noroeste. Se trabajaron cuatro lotes, llegando a una profundidad de 0.60 m, con evidencia de material cultural, pues se continuo excavando hasta una profundidad de 5 m, pero ya no hubo presencia de artefactos.

El lote 1 (0.00-0.14 m) se compuso de humus orgánico granulado. En este lote se recuperó 446 tiestos, 1 obsidiana, 4 pedernales, 2 huesos y una pequeña mandíbula de animal.

El lote 2 (0.14-0.35 m) consistió en tierra café oscura (10 YR/3/3), mezclada con pequeñas piedras de relleno. Este lote contó con la mayor cantidad de artefactos, con un total de 950 tiestos, 2 figurillas, 3 pedernales, 2 huesos de animal y 1 piedra trabajada. La cerámica pertenece a la fase Chacalhaaz incluyendo un tiesto gris fino.

El lote 3 (0.35-0.42 m) se compuso de tierra café oscura amarillenta (10 YR/3/4), mezclada con el mismo tipo de relleno encontrado en el lote anterior. En este lote se presentó una nivelación de piedrín, encontrándose un basurero sobre esta nivelación. La presencia de materiales aún fue alta, obteniendo 746 tiestos, 6 figurillas, 3 obsidianas, 10 pedernales, fragmentos de bajareque y 1 hueso de animal. Este fue el último lote con las características de un basurero, ya que en el siguiente lote la cantidad de artefactos no fue representativa. La cerámica pertenece a la fase Yaxché/Chacalhaaz.

El último lote con presencia de artefactos fue el lote 4 (0.42-0.60 m) compuesto por tierra café (10 YR/4/3). Donde solamente se encontraron 82 tiestos, 1 obsidiana y 2 pedernales; es interesante observar que este lote se encuentra debajo de la nivelación de piedrín encontrada en el lote anterior. A esto se debe la poca concentración de materiales, ya que el basurero se encontró encima de la nivelación de piedrín.

El siguiente lote no presentó ningún artefacto, aunque se trabajo hasta una profundidad a más de 5 metros, únicamente se encontró tierra estéril, con ausencia completa de cualquier artefacto cultural. No se encontró la roca caliza a pesar de la profundidad del pozo, pero sí un relleno de piedras pequeñas no muy compactas, el cual, lastimosamente tampoco contenía artefactos, por lo que se decidió finalizar la excavación.

### PN 62A-3

Unidad ubicada en la esquina norte de la estructura G-3. Las dimensiones de esta fueron de 2 x 1 m, con una orientación de 50° noreste. Se trabajaron nueve lotes completos hasta llegar a la roca caliza alcanzando una profundidad de 2.50 m.

El lote 1 (0.00-0.22 m) consistió en humus orgánico (10 YR/2/1) con una buena cantidad de cerámica, obteniendo 390 tiestos (fase Chacalhaaz), 1 figurilla, 7 obsidianas y 3 pedernales.

El lote 2 (0.22-0.29 m) se compuso de tierra café grisácea muy oscura (10 YR/3/2), mezclada con un relleno más compacto, presentándose el mismo al sur de la unidad. La cantidad de artefactos fue de 272 tiestos, 2 figurillas, 11 obsidianas y 2 pedernales.

El lote 3 (0.29-0.48 m) fue de tierra café oscura grisácea (10 YR/3/3), encontrando ya una alta densidad de cerámica. Se obtuvo 920 tiestos (fase Yaxché), 1 figurilla, 14 obsidianas, 9 pedernales, 1 piedra trabajada, 1 hueso, muestras de carbón y de bajareque.

El lote 4 (0.48-0.65 m) se compuso de tierra café oscura (10 YR/3/2), obteniendo una alta concentración de artefactos. Se recolectaron 808 tiestos, 1 figurilla, 8 obsidianas (1 núcleo), 10 pedernales, 10 huesos totalmente quemados (posiblemente del cráneo), 10 huesos humanos, 1 fragmento de pirita y 1 malacate de cerámica. En este lote se encontró los restos de un individuo a una

profundidad de 0.60 m, por lo que se realizó una extensión en el perfil noreste, denominada PN 62A-5.

El lote 5 (0.65-0.93 m) consistió en tierra gris muy oscura (10 YR/3/1) de consistencia dura y difícil de trabajar. Este fue el lote de mayor densidad cerámica. Se recuperó 1466 tiestos (fase Nabá), 4 obsidianas, 5 pedernales, 4 huesos de animal quemados (posiblemente trabajados), 2 conchas, 1 mano de piedra de moler, muestras de carbón y fragmentos de bajareque.

El lote 6 (0.93-1.22 m) se componía de tierra café clara amarillenta (10 YR/6/4) compacta, pero no como se presentó en el lote anterior. La densidad de artefactos disminuyó a 396 tiestos (fase Nabá), 1 obsidiana, 4 pedernales, 1 piedra trabajada y fragmentos de bajareque.

El lote 7 (1.22-1.80 m) fue prácticamente de tierra estéril, al igual que los dos lotes siguientes, siendo esta café amarillenta (10 YR/5/4). Se encontró cerámica de la fase Nabá y 1 figurilla.

El lote 8 (1.80-2.10 m) fue de tierra café oscura amarillenta (10 YR/4/4), sin ningún artefacto.

El último lote trabajado fue el 9 (2.10-2.50 m) hasta llegar a la roca caliza. Este lote fue de tierra estéril, café amarillenta.

#### **PN 62A-4**

Esta unidad se ubicó a 1.50 m de la unidad 1

en su lado noroeste, con una orientación de 50° noreste; con el objetivo de recuperar material cerámico fuera de la estructura, pero adentro del área de alto fósforo. Se trabajaron cinco lotes en esta unidad.

El lote 1 (0.00-0.19 m) se compuso de humus orgánico (10 YR/2/2) el cual tuvo un grosor parecido al de las unidades cerca de ella. La densidad de material recuperado fue regular, siendo esta de 200 tiestos, 3 obsidianas y 2 pedernales. Hacia el suroeste de la unidad se encontraron varias rocas grandes, las cuales deben de haber pertenecido a la Estructura H-4.

El lote 2 (0.19-0.36 m) consistió de tierra café oscura (10 YR/3/3) y fue el lote donde se encontró mayor cantidad de material: 875 tiestos, 5 figurillas, 6 obsidianas, 14 pedernales y 2 huesos de animal. Como se mencionó antes este fue el lote con mayor densidad de artefactos, estando este muy cerca de la superficie.

El lote 3 (0.36-0.45 m) fue de tierra café oscura amarillenta con un grosor de 0.09 m. La cantidad de material descendió a 535 tiestos, 8 obsidianas, 12 pedernales y 2 huesos. Tanto en el lote anterior como en este, fue en donde se encontró la mayor concentración de obsidiana y pedernal de toda la unidad.

El lote 4 (0.45-0.56 m) se componía de tierra café (10 YR/4/3) mezclada con piedras de caliza pequeñas. El material recuperado fue de solamente 29 tiestos, 2 obsidianas y 1 pedernal.

El último lote trabajado fue el lote 5 (0.56-

0.67 m) compuesto por tierra barrosa, en este lote ya no se encontró ningún artefacto.

## **PN 62A-5**

Esta unidad fue una extensión de la unidad 3, colocada en el perfil noreste de la misma, con el objetivo de descubrir en su totalidad el entierro 92, encontrado en ambas unidades. La unidad tuvo dimensiones de 1.90 m de largo por 0.60 m de ancho.

El lote 1 (0.00-0.30 m) consistió de humus orgánico (10 YR/2/2) el cual cubría varias rocas grandes hacia el sureste de la unidad; estas rocas pertenecían a la Estructura G-1-3. El material recuperado fue de 145 tiestos y 2 obsidias

El lote 2 (0.30-0.39 m) se compuso de tierra café grisácea muy oscura mezclada con piedras del relleno. Se obtuvo un total de 200 tiestos, 2 obsidias y 1 hueso quemado.

El lote 3 (0.39- 0.50 m) presento una tierra café oscura grisácea (10 YR/3/3), igual a la de la unidad 3. La cantidad de material fue mucho menor a la encontrada en el lote anterior, ya que solamente se encontraron 89 tiestos (fase Chacalhaaz), 2 obsidias y 2 fragmentos de pedernal. Hacia el lado noreste de la unidad se encontró una laja de 0.40 m de largo x 0.23 m de ancho, la cual estaba ubicada directamente encima de la cabeza del individuo del Entierro 92.

El lote 4 (0.50-0.72m) se compuso de tierra café oscura (10 YR/3/2) y en este lote el material

encontrado aumento considerablemente, obteniendo 550 tiestos, 8 figurillas, 5 obsidias y 11 fragmentos de bajareque. Se observó una nivelación de barro quemado, encima de la cual se encontraba el entierro 92. Entre la cerámica recuperada se encontraron varios tiestos diagnósticos como 1 tiesto Chablekal pasta gris fino y engobe negro; 1 tiesto Pacal Inciso, restos de engobe crema; 1 tiesto Lucha Inciso, pasta roja y restos de engobe café con incisiones verticales. La densidad de material coincide con la encontrada en el lote 4 de la unidad PN 62A-3, ya que las dos forman parte del mismo basurero en donde se encontró el Entierro 92.

## **Entierro 92**

Este entierro se encontró asociado a la Estructura G-3, ubicado hacia el lado norte de la unidad. El entierro se encontró en una de las unidades más importantes del grupo, debido a su alta concentración de materiales (Fig. 4).

El entierro se encontró en una dirección este-oeste con la cabeza en el este, las piernas se encontraron cruzadas. Se encontró en posición decúbito dorsal extendido, constituyendo así un entierro primario articulado. No se encontró ningún tipo de construcción para la sepultura, registrando solamente una laja encima de la cabeza. El cráneo del individuo se encontró muy fragmentado y dañado, al igual que la pelvis. Las extremidades se encontraron mejor preservadas, aunque también se encuentran fragmentadas. No se pudo determinar la orientación de la cara debido a su mal estado de conservación.

El lote 5 (0.72-1.03m) estuvo compuesto por tierra gris muy oscura (10YR/3/1), encontrando 5 figurillas (debajo del entierro), 6 obsidianas, 4 pedernales, 9 huesos quemados, carbón y 18 fragmentos de bajareque pertenecientes a la nivelación antes mencionada.

El lote 6 (1.03-1.35m) fue el último lote trabajado en esta unidad, se componía de tierra café amarillenta clara (10YR/6/4). Al igual que el lote anterior el material fue escaso, encontrando 3 figurillas, 3 obsidianas, 8 pedernales y 2 fragmentos de bajareque.

## **PN 62A-6**

Unidad de 2 x 1m ubicada en otra de las áreas de alta concentración de fosfatos. Su orientación fue de 5° noreste. Esta unidad se localiza entre las estructuras G-1 y G-2 y su objetivo fue el de seguir encontrando altas concentraciones de cerámica. Se trabajaron 9 lotes completos en esta unidad hasta encontrar la roca caliza a una profundidad de 1.53 m (Fig. 5).

El lote 1 (0.00-0.18 m) se compuso de humus orgánico (10YR/3/2) mezclado con piedras grandes, en el cual se obtuvo una cantidad alta de cerámica, más de lo esperado, siendo esta de 700 tiestos, 4 figurillas, 8 obsidianas y 2 pedernales.

El lote 2 (0.18-0.31 m) presentó una mayor cantidad de piedras de relleno mezcladas con tierra café oscura (10YR/3/3), siendo este lote el más importante en densidad cerámica. Se encontraron 1150

tiestos (fase Chacalhaaz), 6 figurillas, 6 obsidianas, 5 pedernales, 1 mano de piedra de moler y 6 huesos de animal. Una de las piezas de pedernal parece ser importada del sitio El Cayo, según Hruby (comunicación personal, 2000).

El lote 3 (0.31-0.46 m) consistió en tierra café grisácea muy oscura (10 YR/3/2) mezclada con piedras pequeñas como parte del relleno, encima de una nivelación encontrada en el siguiente lote. De este lote se obtuvo un total de 930 tiestos (fase Chacalhaaz), 8 figurillas (una de ellas la cabeza de un venado), 12 obsidianas (una pieza probablemente de México, según Hruby comunicación personal, 2000) y 7 pedernales.

El lote 4 (0.46-0.58m) se componía de tierra café (10 YR/4/3), esta presentó el mismo relleno encontrado en el lote anterior. Este relleno forma parte de una nivelación de piedras pequeñas en donde fue depositado el material. Se encontró 625 tiestos, 5 figurillas, 1 obsidiana y 2 piedras de moler fragmentadas.

En el lote 5 (0.58-0.69 m) disminuyó notablemente la cantidad de piedras de relleno encontradas en los dos lotes anteriores, no estando del todo ausentes; estas mismas estaban mezcladas con tierra café oscura amarillenta (10 YR/4/4). El material encontrado fue similar al del lote anterior, siendo este todavía parte del basurero: 620 tiestos, 4 figurillas, 3 obsidianas y 13 pedernales. En este lote también se encontró la parte inferior de una piedra de moler incrustada en el perfil noroeste de la unidad.

El lote 6 (0.69-0.85 m) estuvo compuesto por tierra café amarillenta (10YR/5/4) con muy pocas piedras mezcladas, el cambio en la textura del suelo fue significativo ya que a partir de este lote el color de la tierra fue aclarándose constantemente. De igual forma la densidad en el material bajo significativamente a 285 tiestos y 5 pedernales, demostrando que la concentración del basurero se encontraba en la nivelación de piedras. El resto de la piedra de moler encontrada en el lote anterior se descubrió en este lote. La piedra estaba boca abajo y sus dimensiones eran de 0.42 m de largo por 0.20 m de alto, fue imposible sacar la piedra ya que esta estaba incrustada en el perfil. Esta misma fue colocada debajo del relleno de piedras de los lotes anteriores, formando parte del basurero.

El lote 7 (0.85-1.05 m) fue de tierra café amarillenta (10 YR/5/6) de textura diferente, siendo esta dura y compacta. El material fue escaso encontrando 59 tiestos y piedras de río.

El lote 8 (1.05-1.26 m) fue de tierra café amarilla (10 YR/6/6) más suave que la del lote anterior. Se obtuvo un total de 120 tiestos (incluyendo muestras grandes), 2 obsidianas, 1 pedernal, bajareque y muestras de carbón.

El último lote fue el 9 (1.26-1.53 m) y este se trabajó hasta llegar a la roca caliza. Este lote fue de textura suave compuesto por tierra café amarillenta (10 YR/5/6). Se obtuvo 9 tiestos, muestras de carbón, 2 pedernales y bajareque.

## **PN 62A-7**

Unidad localizada sobre H-4, como extensión de la unidad PN 62A-1 en su perfil sureste. Las dimensiones de la unidad fueron de 1.50 x 1 m y su objetivo fue el de descubrir en su totalidad el Entierro 102. Se trabajaron cinco lotes (Fig. 2).

El lote 1 (0.00-0.19 m) se compuso de humus orgánico, mezclado con rocas de regular tamaño, pertenecientes al relleno de la estructura. La densidad de material cerámico fue regular siendo esta de 200 tiestos, 1 figurilla, 1 obsidiana, 3 pedernales y 1 fragmento de bajareque.

El lote 2 (0.19-0.28 m) se compuso de tierra café grisácea muy oscura (10YR/3/2) mezclado con el mismo tipo de rocas de regular tamaño encontradas en el lote anterior. La cantidad de material fue de 370 tiestos, 2 figurillas, 6 obsidianas, 6 pedernales y 1 fragmento de bajareque.

El lote 3 (0.28-0.43 m) estuvo compuesto por tierra café oscura grisácea (10 YR/4/3) mezclada con piedras de regular tamaño, siendo este relleno igual al de la unidad 1. La cantidad de material ascendió un poco con relación al lote anterior, obteniendo un total de 513 tiestos, 2 figurillas, 3 obsidianas, 12 pedernales y 2 jutes de río.

El lote 4 (0.43-0.67 m) se compuso de tierra café oscura (10 YR/3/3). En este lote se encontraron las lajas pertenecientes al entierro 102, junto con estas se encontró un fragmento de piedra de moler.

El último lote trabajado en esta unidad fue el lote 5 (0.67-0.72m) compuesto por tierra café grisácea oscura con solamente 30 tiestos. El lote fue de muy poco grosor, pero fue en este donde se encontró los restos del Entierro 102.

## **Entierro 102**

Este entierro también se encontró asociado a la Estructura H-4 (Fig. 6). Los restos se encontraron en una cista de piedras trabajadas de 1.20 m de largo por 0.40 m de ancho, en dirección este-oeste. El techo consistió en lajas y un fragmento de piedra de moler, sugiriendo que los restos pertenecían a un individuo de sexo femenino, como interpretó Urquizú (1997) con respecto a otro entierro similar encontrado en el un grupo residencial cercano a la Plaza del Grupo Oeste.

El suelo adentro de la sepultura consistió de tierra café grisácea oscura (10 YR/4/2) de consistencia dura y compacta. La posición del individuo fue decúbito dorsal extendido, con su brazo derecho sobre la pelvis; constituyendo así un entierro primario articulado.

Existen indicaciones de disturbios en el entierro, ya que no se encontraron las piernas del mismo, aunque sí se encontraron varios de los dedos de los pies. De igual forma las piedras que formaban parte de la cista, a la altura de las piernas, no se encontraron; lo que indica algún tipo de disturbio posiblemente efectuado por los mayas. En esta unidad también se encontraron los restos de otro individuo, por lo que fue necesario realizar una extensión

denominada PN 62C-8.

## **PN 62A-8**

Unidad de 1.50 x1 m localizada en el perfil sureste de la unidad PN 62A-7, como extensión de la misma; su objetivo fue el de trabajar en su totalidad los restos del entierro 99.

El lote 1 (0.00-0.16 m) se compuso de humus orgánico de consistencia granulada. Se obtuvo un total de 218 tiestos, 1 figurilla y 1 núcleo de pedernal.

El lote 2 (0.16-0.30 m) consistió de tierra café grisácea muy oscura (10 YR/3/2) mezclada con piedras pequeñas de relleno. A una profundidad de 0.20 m se encontró 1 laja y una piedra de moler, las cuales estaban asociados al Entierro 99; ya que estos se encontraron directamente encima de la cabeza del mismo. En este mismo lote, pero hacia el lado noroeste de la unidad se encontró la única ofrenda asociada al entierro. Esta ofrenda constaba de una pequeña vasija fragmentada, sin ningún tipo de contenido, su asociación con las lajas y con el entierro fue directa. Así mismo, la cantidad de material fue mayor en este lote obteniendo 329 tiestos, 2 figurillas, 2 fragmentos de piedra de moler, 1 obsidiana, 5 pedernales y 4 fragmentos de bajareque.

El lote 3 (0.30-0.47 m) fue solamente material de relleno mezclado con tierra café oscura grisácea (10YR/4/3) con un total de 381 tiestos, 1 figurilla, 8 obsidianas y 7 pedernales.



El lote 4 (0.47-0.62 m) se compuso de tierra café oscura (10YR/3/3) mezclada con piedras de regular tamaño como parte del relleno. En este lote se encontró otro fragmento de piedra de moler cubriendo parte de la caja torácica y brazo derecho del individuo. El material recuperado fue de 260 tiestos, 1 obsidiana, 1 pedernal y 1 fragmento de bajareque.

## **Entierro 99**

Este entierro fue el tercero encontrado en la Estructura H-4. El entierro se encontró mezclado con rocas y material del relleno de la estructura; debido a esto, los huesos se encontraron muy fragmentados. El cráneo sí presenta un buen estado de conservación, y se encontró casi completo.

El techo de la sepultura consistió de 1 laja y 1 piedra de moler fragmentada, colocadas ambas encima de la cabeza del individuo. Se encontró una segunda piedra de moler por encima de la caja torácica y brazo derecho. Este entierro comparte con el 102 la presencia de piedras de moler encima del individuo.

El entierro se encontró en dirección este-oeste, con la cabeza al este y la cara mirando hacia arriba. El entierro pertenece a un adulto de sexo femenino, dispuesto en posición decúbito dorsal extendido.

La determinación del sexo se dio basándose en la morfología de la órbita de los ojos. Apoyándonos en la interpretación de Urquizú (1997), mencionada con anterioridad, sobre la relación de las piedras de

moler utilizadas en entierros y su asociación con la mujer, comprobamos en el Entierro 99 que este patrón sí se puede dar con regularidad. Es muy probable que el Entierro 102 sea también de sexo femenino, teniendo que esperar el análisis osteológico del mismo.

## **PN 62A-9**

Las tres últimas unidades de este grupo tuvieron como objetivo el descubrir en su totalidad al individuo del Entierro 108. La unidad original fue la 9, ubicada entre las estructuras G-6 y G-3; pero debido a la ubicación del entierro, fue necesario realizar dos extensiones más para poder descubrirlo en su totalidad. La unidad de excavación tuvo dimensiones de 2 x 1 m, con una orientación de 45° noreste. Estos tres pozos fueron poco profundos, trabajando un total de tres lotes en cada unidad.

El lote 1 (0.00-0.15 m) se compuso de humus orgánico y la cantidad de material recuperado fue muy significativa, obteniendo así 900 tiestos, 3 figurillas, 2 obsidianas, 5 pedernales y 3 huesos de animal.

En el lote 2 (0.15-0.25 m) se encontró una pequeña laja hacia el lado sur de la unidad, indicando la presencia del entierro antes mencionado. El lote se compuso de tierra café grisácea muy oscura mezclada con pequeñas piedras de relleno. La cantidad de material, de nuevo, comprobó la presencia de un basurero en esta área a muy poca profundidad de la superficie. Se obtuvo un total de 834 tiestos, 3 figurillas, 7 obsidianas, 5 pedernales, 5 huesos, 1 diente de animal y 1 diente humano.

El último lote trabajado fue el 3 (0.25-0.47 m) compuesto por tierra café oscura grisácea. De este estrato se obtuvo un total de 448 tiestos (de la fase Chacalhaaz) y 4 obsidianas. A una profundidad de 0.47 m, se encontraron los primeros restos del entierro, siendo estos los del brazo izquierdo del individuo. Debido a la posición del entierro fue necesario realizar dos extensiones más.

### **PN 62A-10**

La unidad 10 fue una extensión de la unidad 9 en su perfil noreste, con dimensiones de 1 x 1 m. Al igual que en la unidad anterior, en esta solamente se trabajaron tres lotes siguiendo la misma estratigrafía, que fue muy similar.

El lote 1 (0.00-0.18 m) presentó menos material, recuperando 380 tiestos, 7 huesos y 4 pedernales.

El lote 2 (0.18-0.32 m) presentó una mayor cantidad de material, obteniendo 522 tiestos, 1 figurilla, 8 obsidianas y 1 fragmento de bajareque. El relleno de este lote se dio igual que en la unidad anterior, formando así una nivelación de piedras pequeñas, sobre las cuales se encontraba el basurero. La cerámica encontrada pertenece a la fase Yaxché/Chacalhaaz.

El último lote trabajado fue el 3 (0.32-0.41 m) y de igual forma en este lote se encontraron los restos del Entierro 108. Debido a la posición del mismo fue necesario realizar una última extensión hacia el lado

noreste de esta unidad.

### **PN 62A-11**

Última unidad realizada en este grupo. Sus dimensiones fueron de 1 x 0.50 m sobre el perfil noreste de la unidad PN 62A-10. Se trabajaron tres lotes completos hasta llegar a descubrir en su totalidad los restos del individuo.

El lote 1 (0.00-0.18 m) se compuso de humus orgánico y el material recuperado fue de 225 tiestos, 2 obsidianas, 1 pedernal y 1 hueso.

El lote 2 (0.18-0.30 m), fue de tierra café grisácea muy oscura mezclada con piedras pequeñas de relleno. Se obtuvo un total de 464 tiestos, 3 figurillas, 3 obsidianas y 4 pedernales.

El lote 3 (0.30-0.51m) fue el último trabajado y de nuevo el material fue representativo obteniendo así 344 tiestos, 1 figurilla, 2 obsidianas y 5 pedernales. En este lote se descubrió en su totalidad el Entierro 108.

### **Entierro 108**

Este entierro también se encontró en un punto de alta concentración de materiales. Los restos óseos estaban dispuestos en dirección este-oeste, con la cabeza al oeste. Se encontró en posición decúbito dorsal extendido constituyendo así un entierro primario articulado (Fig. 7).

Solamente se encontraron dos lajas fragmentadas, colocada encima de las piernas del individuo. Los restos pertenecen a un adulto. El cráneo se encontró en mal estado, al igual que la caja torácica. Los brazos y las piernas mostraron un buen estado de conservación, en especial estas últimas. Al lado del cráneo se encontró un hueso grande de algún animal. En la región de la pelvis se encontraron varios fragmentos de obsidiana.

## Conclusiones

Las excavaciones de sondeo realizadas en el área de los grupos G y H proporcionaron importante información sobre el área de la periferia sur de Piedras Negras. Por medio de los análisis de suelo se obtuvieron muestras de niveles altos de fosfato, facilitando la búsqueda de basureros.

Las excavaciones de sondeo permitieron encontrar altas concentraciones no solo de cerámica, sino de artefactos en general. Recuperándose una buena muestra de material cerámico diagnóstico, que incluía tiestos de la fase Chacalhaaz, Yaxché, Balché y Nabá., identificados en un análisis preliminar, por lo que ahora únicamente queda esperar los resultados del análisis de laboratorio, para poder observar el desenvolvimiento de este grupo en la esfera de todo el sitio.

Se encontraron cinco entierros, 4 adultos y 1 infante, obteniendo una vez más una relación entre los niveles altos de fosfato, la acumulación de materiales y entierros.

La obsidiana y el pedernal se encontraron en buena cantidad, incluyendo piezas de pedernal importadas de sitios como El Cayo y México (Hruby, comunicación personal, 2000), en el caso de la obsidiana, el análisis se llevará a cabo en las próximas temporadas. Aunque nuevamente se propone el análisis de basureros de producción en el área oeste de igual forma la existencia de talleres en las regiones cercanas.

Es importante observar que el área que comprende estos grupos forma una especie de valle, por lo que la acumulación de sedimentos es notable. La unidad PN 62A-2 llegó a una profundidad de más de cinco metros sin encontrar roca caliza. Lastimosamente no se recuperó ningún artefacto para poder fechar, pero este tipo de depósitos son los que pueden ayudar al estudio de suelos y las actividades agrícolas de Piedras Negras.

Hay que señalar que la ubicación de los grupos trabajados es importante, ya que estos se encontraban a las orillas del arroyo que pasa por el petroglifo de la tortuga. Golden hace referencia a la importancia del petroglifo en el informe preliminar de la primera temporada, indicando que mucho radica en las investigaciones futuras en las áreas que rodean al mismo para conocer su significado.

Existiendo la posibilidad que este arroyo fuera una de las entradas al sitio, el control de estos grupos, de la periferia les permitía estar primero en contacto con los excedentes y con los visitantes que provenían de fuera, antes de que estos llegaran a la ciudad.

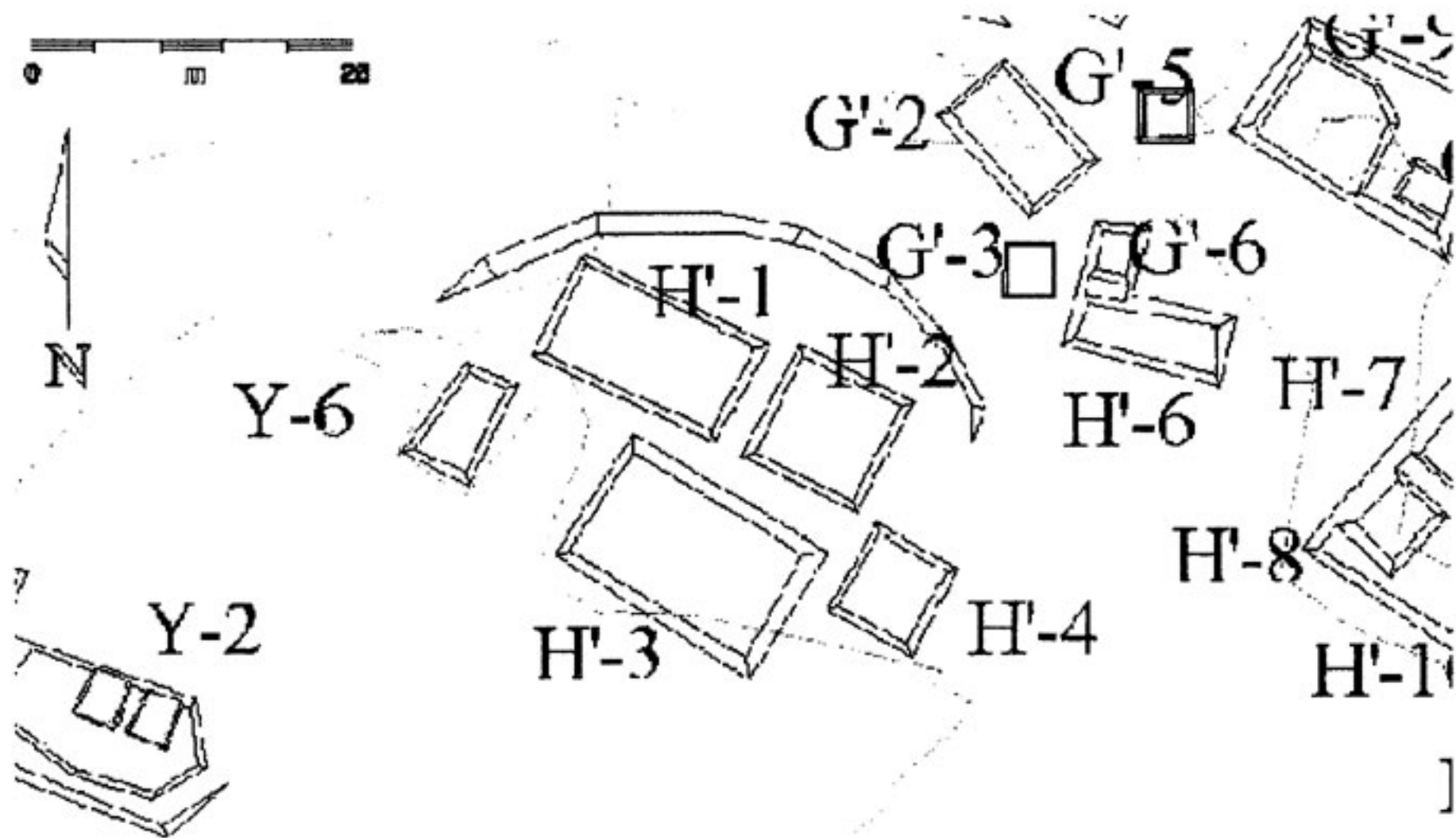


Figura 1. Mapa que muestra las estructuras excavadas (realizado por Z. Nelson, 1999).

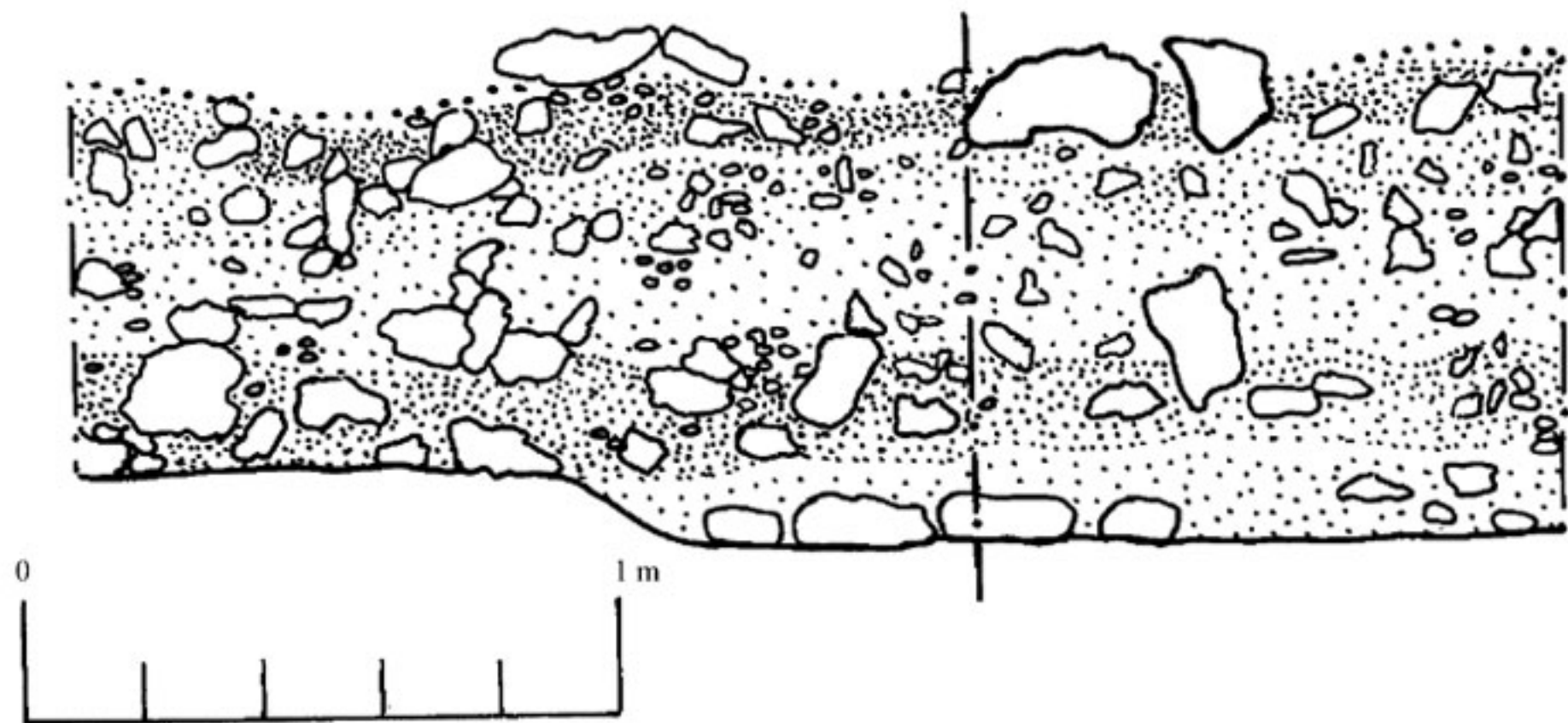


Figura 2. PN 62A-1-7 perfil sur de excavación.



Figura 3. Entierro 91 (dibujo de Z. Hruby).

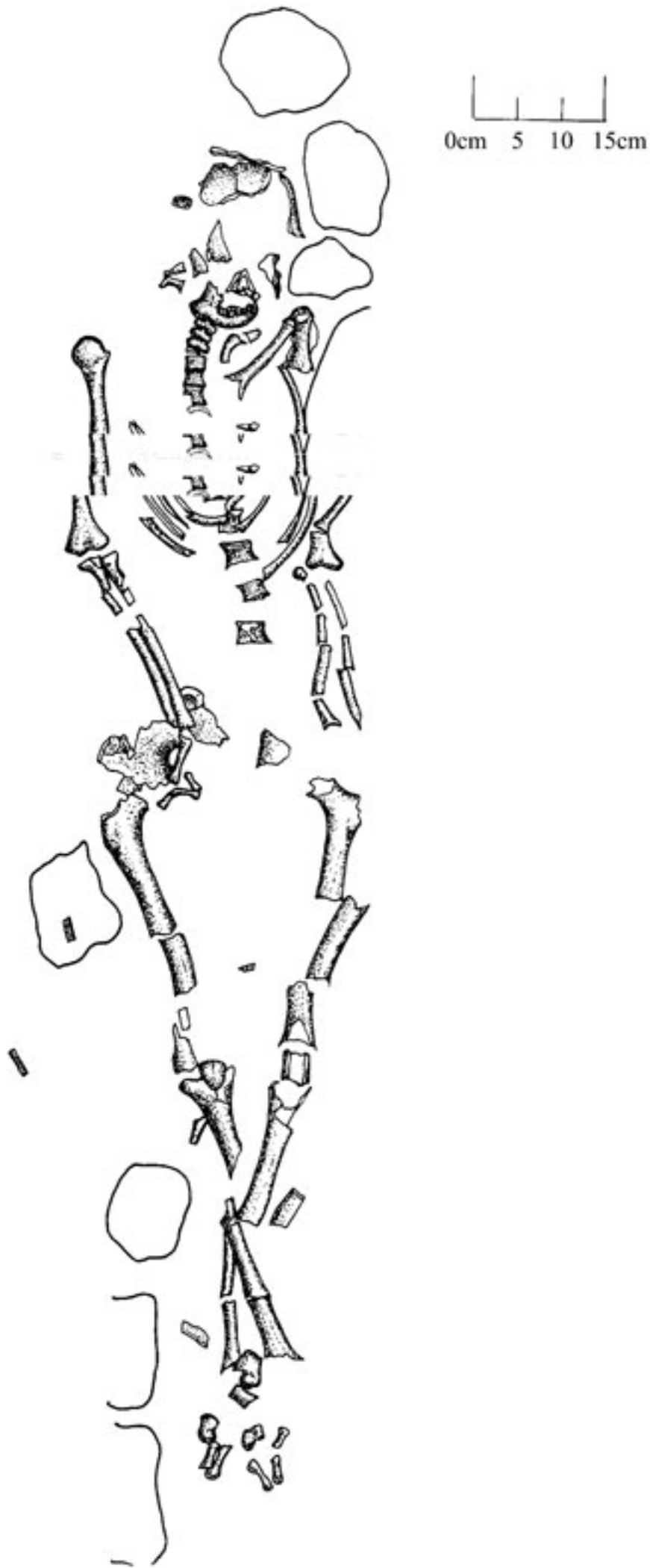


Figura 4. Entierro 92 (dibujo de Z. Hruby).


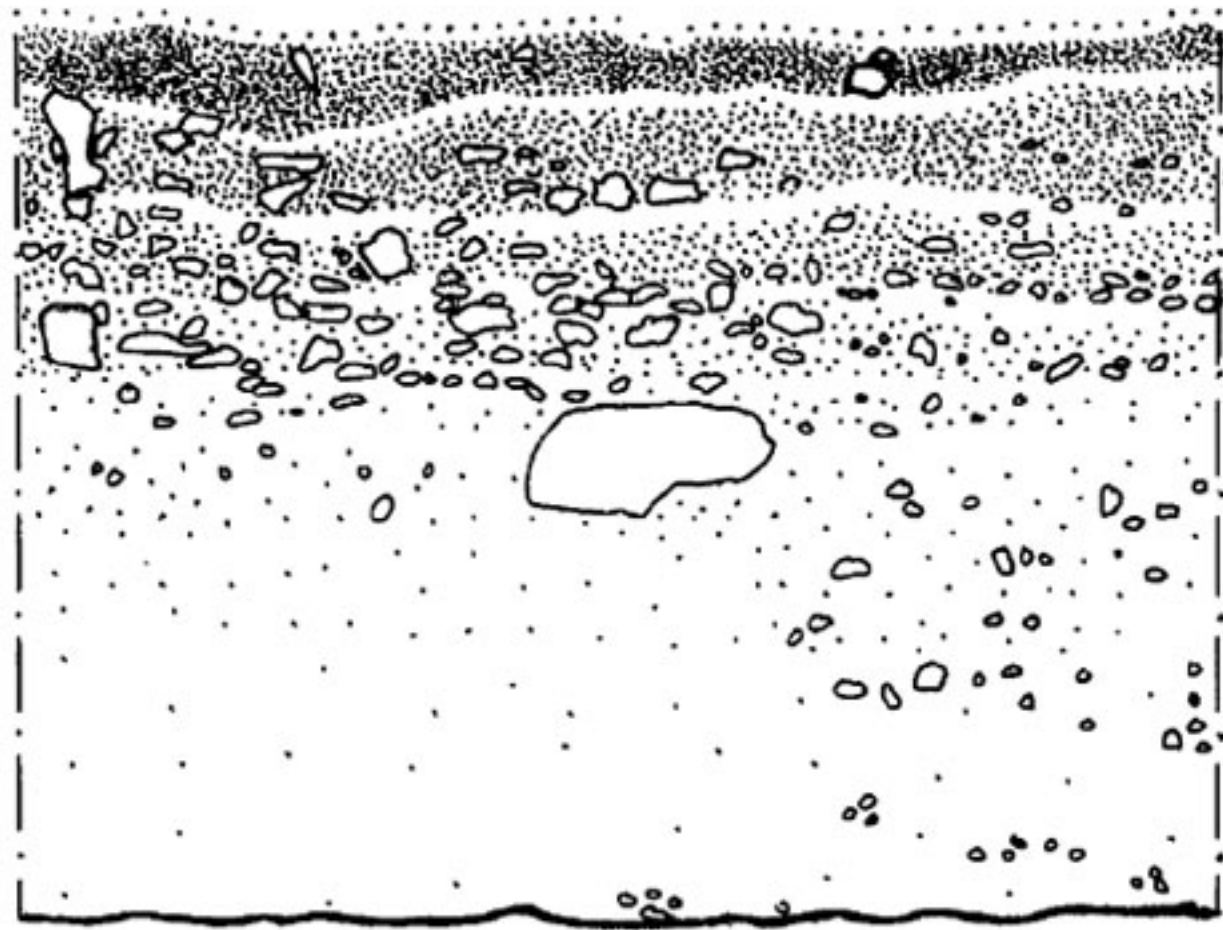


Figura 5. PN 62 A-6 perfil noroeste de excavación.





Figura 6. Entierro 102 (dibujo de A. Gillot y Z. Hruby).

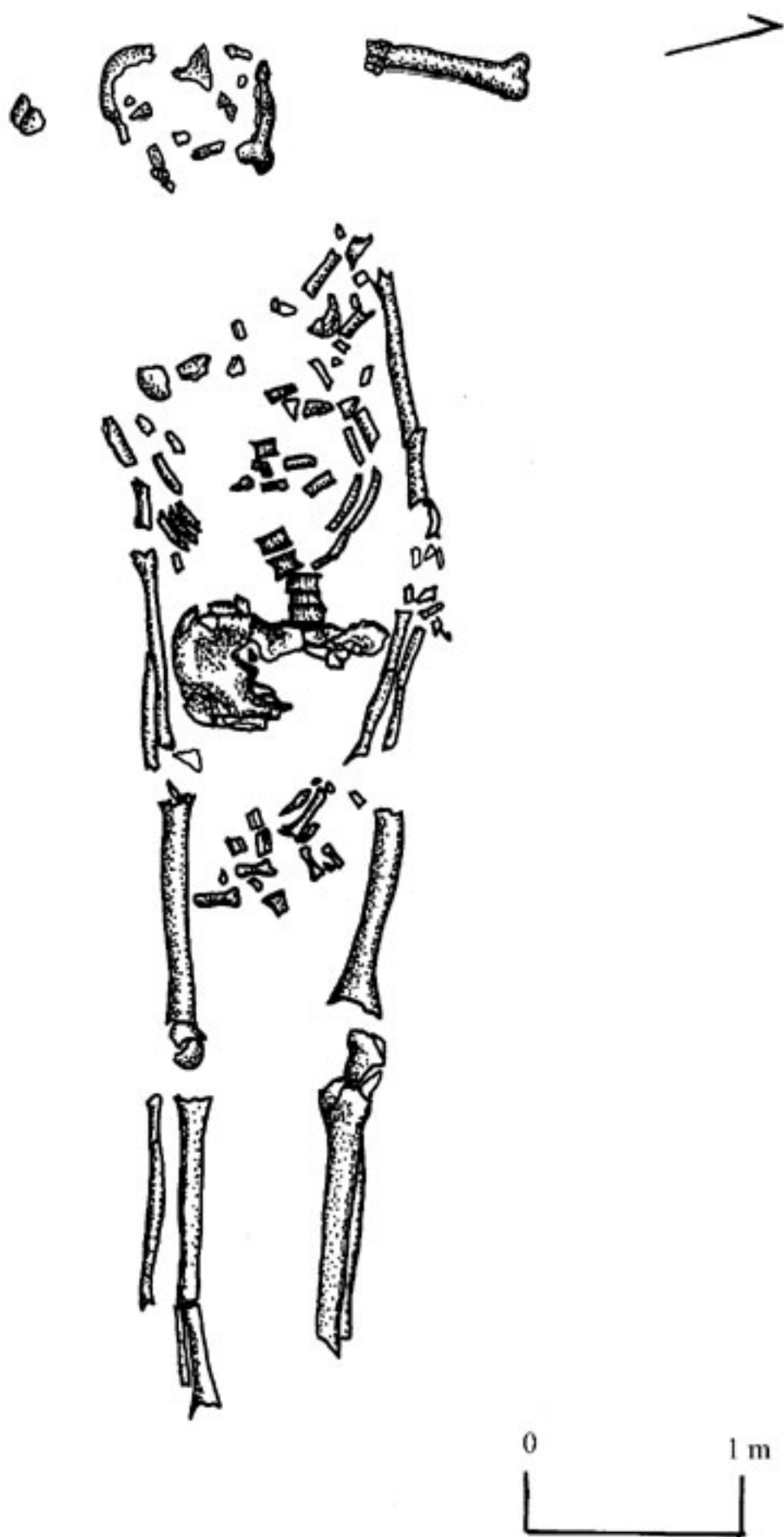


Figura 7. Entierro 108 (dibujo de A. Gillot y Z. Hruby).