

## CAPÍTULO 25

### RS 27: EXCAVACIONES EN LA PERIFERIA DE PIEDRAS NEGRAS

*David Webster y Amy M. Kovak*

#### **Introducción**

Entre el 25 de Abril y el 5 de Mayo del 2000, regresamos al Grupo BS 27 que se ubica en el UTM 685 756E 1898 003N. El objetivo fue finalizar las investigaciones en este grupo que no pudieron completarse en el año anterior.

#### **Objetivos**

Continuamos con las excavaciones en la periferia con los mismos objetivos de otras temporadas.

- 1) Confirmar la naturaleza doméstica del grupo
- 2) Adquirir una colección de artefactos domésticos de un sitio en la periferia.
- 3) Corregir las muestras de suelo.
- 4) Comprender la adaptación humana al ambiente tropical y cárstico.

Además la experiencia obtenida en este trabajo de investigación permitirá efectuar futuras excavaciones domésticas en la periferia.

#### **Descripción de Excavaciones**

##### **RS 27A-3**

El segundo lote de la unidad 3 consistió en el derrumbe de una pared que se localizaba enfrente del

muro de la escalera al sur. Este lote midió 0.50 x 0.50 m. La base del lote tuvo una nivelación de 128.4 m. En esta unidad solo se recuperó material cerámico.

##### **RS 27A-8**

El segundo lote de la unidad 8 midió 2 x 3 m y consistió en el nivel del derrumbe de la pared enfrente del muro oeste de la banca en la esquina sureste de la Estructura 1. La base del lote tuvo una nivelación de 129.46 m. El tercer lote consistió en el relleno de la banca sureste de la Estructura 1. El suelo tuvo color Munsell 10 YR 4/4 de consistencia fina. El lote midió 1.3 x 1.6 m. El cuarto lote correspondía al relleno de la Estructura 1 abajo de la banca sureste. El suelo tuvo color Munsell 7.5YR 3/2. La base del lote se encontraba sobre la caliza, y contó con 128.76 m de elevación. Se encontraron 2 bolsas de cerámica.

##### **RS 27A-12**

El segundo lote de la unidad 12 midió 2 x 2 m. y correspondió al nivel de un piso interior que estaba compuesto por un suelo de color Munsell 10 YR 5/3 de consistencia fina. Desdichadamente un gran árbol que se encontraba en el centro del pozo había destruido la mayor parte del piso. Se recuperó una

bolsa de cerámica.

### **RS 27A-13**

El segundo lote de la unidad 13 consistió en el derrumbe de un muro colocado encima del piso interior del cuarto 1. Este derrumbe contó un suelo de color Munsell 10 YR 4/3 de consistencia fina. La base del lote tuvo una nivelación de 128.95 m. El tercer lote consistió en el relleno de la banca 1 de la Estructura 2. El relleno contaba con un suelo de color Munsell 10 YR 3/2 de una consistencia fina. Se recuperaron dos bolsas de cerámica. El cuarto lote consistió en el relleno de la Estructura 2. El suelo tuvo color Munsell 10 YR 5/3 de consistencia fina. Se recuperaron otras dos bolsas de cerámica.

### **RS 27A-15**

El segundo lote consistió en un piso interior con suelo de color Munsell 10 YR 5/3, de consistencia fina. Solamente se encontraron 4 fragmentos de metates, 2 fragmentos de obsidiana, 2 líticas, concha y un malacate.

### **RS 27A-16**

El tercer lote de la unidad 16 midió 2 x 3 m. El lote consistió en el relleno de la banca 2 de la Estructura 2. El piso tuvo una nivelación de 128.91 m. Se recupero una bolsa de cerámica y un fragmento de obsidiana.

### **RS 27A-17**

El segundo lote correspondió al piso interior y al relleno abajo de la Estructura 1. El suelo tuvo color Munsell 10 YR 5/3 de consistencia fina. Se encontraron 2 fragmentos de obsidiana, 2 líticas y cerámica. El tercer lote midió 2 x 1.5 m y consistió en el relleno de la Estructura 1, al norte del muro oeste y encima del rasgo 2 que se componía de piedras para recubrimiento. El suelo tuvo color Munsell 10 YR 5/3 de consistencia fina. Se encontró cerámica y una figurilla. El cuarto lote midió 0.4 x 1.4 m. El suelo tuvo color Munsell 10 YR 5/3 y una consistencia fina. El nivel de las piedras fue 128.81 m. Solamente se encontró un pedazo de cerámica y un hueso.

### **RS 27A-18**

El segundo lote fue problemático. Consistió en relleno o posible material de un piso interior, aunque no se esta seguro del contexto exacto del lote. El suelo tuvo color Munsell 10 YR 5/3 y se recuperó una bolsa de cerámica.

### **RS 27A-20**

El tercer lote midió 2 x 0.50 m y consistía en el derrumbe de la escalera incluyendo además el relleno atrás de la misma. La base del lote midió 128.58 m. Se encontraron pocos artefactos que incluyeron cerámica, lítica y un altar cilíndrico. El cuarto lote consistía en relleno de la Estructura 1. El suelo tuvo color Munsell 10YR 5/3 con una consistencia fina. Se recuperó una bolsa de cerámica.

### **RS 27A-22**

El segundo lote de la unidad 22 midió 1 x 1 m. Y al parecer correspondía a un piso o algún derrumbe cerca de la esquina suroeste de la Estructura 1. La base del lote midió 128.10 m. Se recuperó una bolsa de cerámica y un fragmento de obsidiana.

### **RS 27A-23**

El tercer lote corresponde al material de derrumbe del muro oeste de la Estructura 1. Este derrumbe contaba con un suelo de consistencia fina, que presentó un color Munsell 10 YR 5/3. Se encontró poco material cultural, que incluía únicamente cerámica y lítica. El cuarto lote midió 1 x 0.8 m y consistía en relleno de la terraza. Se encontró cerámica, un fragmento de obsidiana y 2 líticas.

### **RS 27A-29**

El segundo lote de la unidad 29 correspondía al relleno de la banca 3 en el cuarto 1 de la Estructura 2. El lote midió 1.8 x 1.5 m. El suelo tuvo color Munsell 10 YR 3/3 y presentó una consistencia fina. Se encontraron pocos artefactos que incluyeron cerámica y un fragmento de obsidiana.

### **RS 27A-32**

El segundo lote de la unidad 32 consistió en relleno localizado abajo del piso de la parte sur del cuarto 1 en la Estructura 2. Se encontró material

cultural, como cerámica y 2 fragmentos de obsidiana.

### **RS 27A-33**

El tercer lote de la unidad 33 midió 2 x 1.5 m y corresponde al relleno de la parte oeste del cuarto 2 en la Estructura 2. La base del lote fue la caliza. En este lote se recuperaron muchos artefactos que incluyeron 7 bolsas de cerámica, 10 fragmentos de obsidiana, y 3 líticas.

### **RS 27A-36**

El segundo lote de la unidad 36 correspondía al relleno encima de la Estructura 1. El suelo tuvo color Munsell 7.5YR 3/10 con una consistencia fina. Se recuperó cerámica y lítica.

## **Interpretación de los Resultados**

Las excavaciones de la Estructura 1 fueron reanudadas durante la temporada del 2,000 y con ellas pudimos agregar algunos detalles a los rasgos ya conocidos en las temporadas anteriores (Fig. 1).

Con estas excavaciones fue posible rastrear las líneas de los muros y bancas (Fig. 2), pudiendo determinarse que las estructuras 1 y 2, fueron construidas directamente sobre la caliza. Sin embargo, la superficie antigua y la caliza fueron sacadas. No se detectó evidencia de construcciones tempranas en las estructuras, aunque sí pudo observarse evidencia de pequeñas modificaciones como la adición de la banca 3 a la banca 2. Los artefactos son semejantes a los

encontrados en los años anteriores.

Se localizó un entierro en la unidad de excavación 17 a una elevación de 128.81 m. Durante la excavación se observó primeramente un nivel de cuatro lajas que contaban con una orientación de 285 grados (Figs. 3 y 4). Estas lajas medían 1.32 m de largo por 0.70 m de ancho. Debajo de las lajas se encontraba una cripta formal que midió 1.27 x 0.40 m. La cripta fue rellena con una tierra café muy fina de color Munsell 10YR 5/3. Los únicos elementos que contenía el entierro fueron un diente y un fragmento de hueso probablemente humano y quizá quemado (Fig. 5).

Durante esta temporada se determinó que el rasgo pequeño del abrigo rocoso es un baño de vapor. Este rasgo fue excavado por Mark y Jessica Child. Ellos encontraron restos de vasijas largas, concha y un fragmento de un espejo pintado que reforzó la interpretación. Parece ser que la construcción del baño de vapor precede la construcción de las estructuras 1 y 2. Es posible que el abrigo rocoso fuese usado antes de la construcción de las estructuras cercanas. El baño de vapor también sugiere que hay una complejidad de actividades en la periferia.

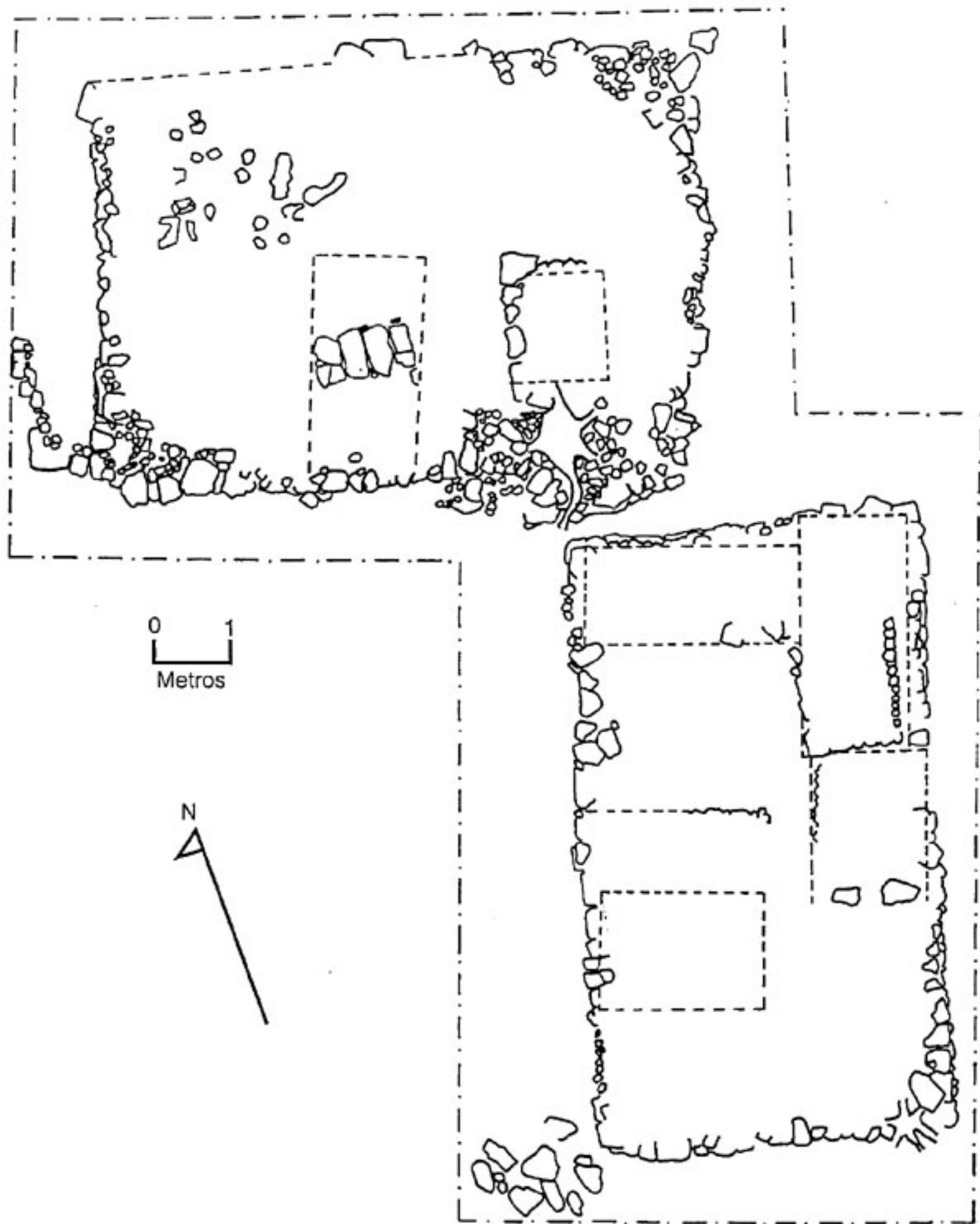
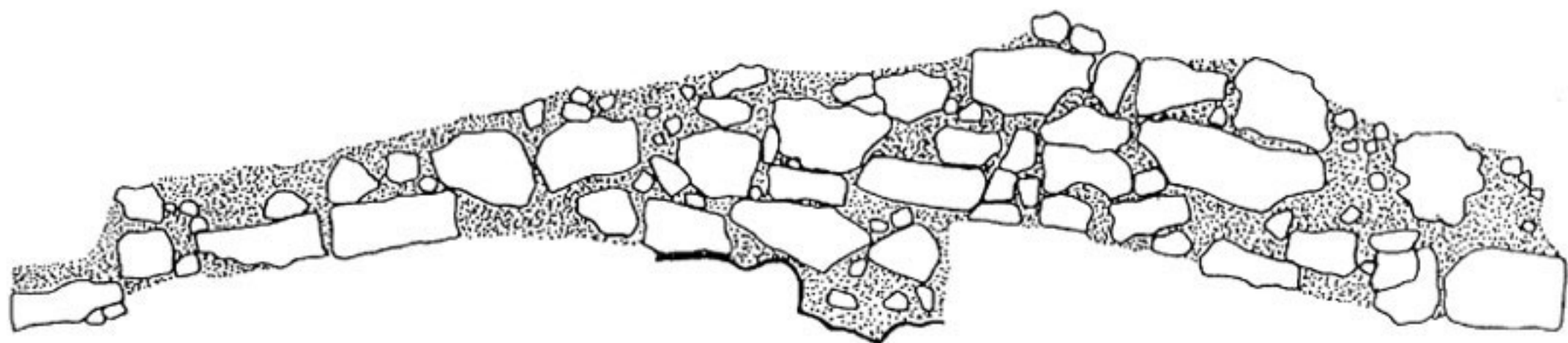
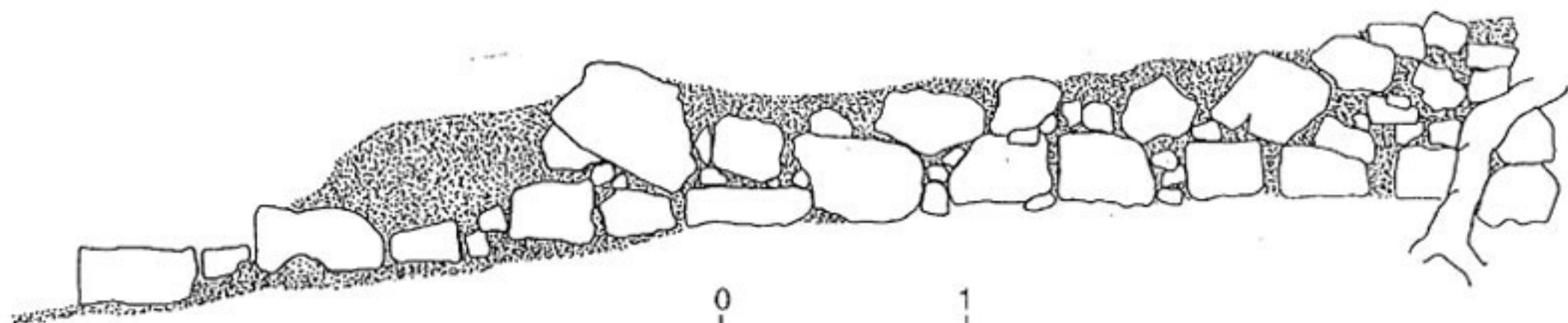


Figura 1. Planta del Grupo BS 27.



0 1  
Metros



0 1  
Metros

Figura 2. Perfiles del interior del muro oeste y su de Estructura 1.

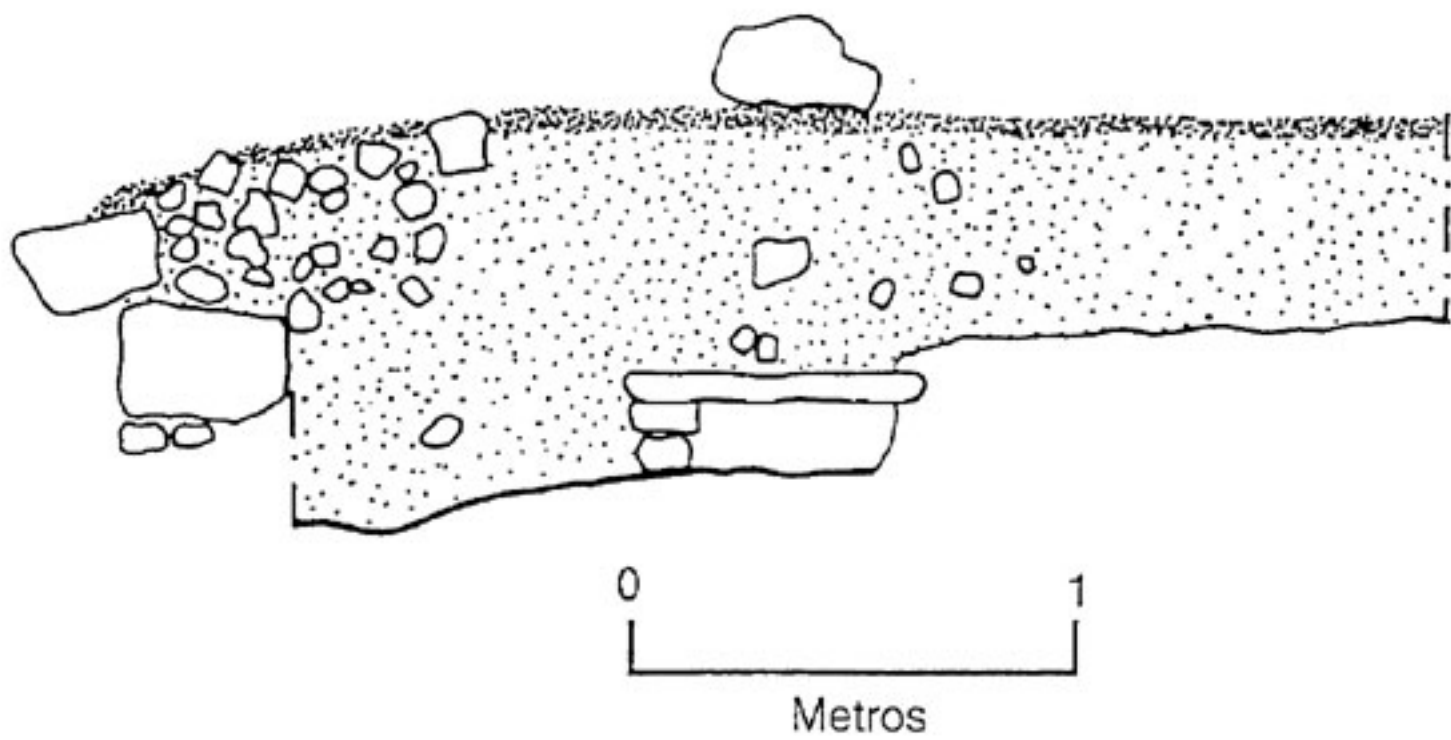
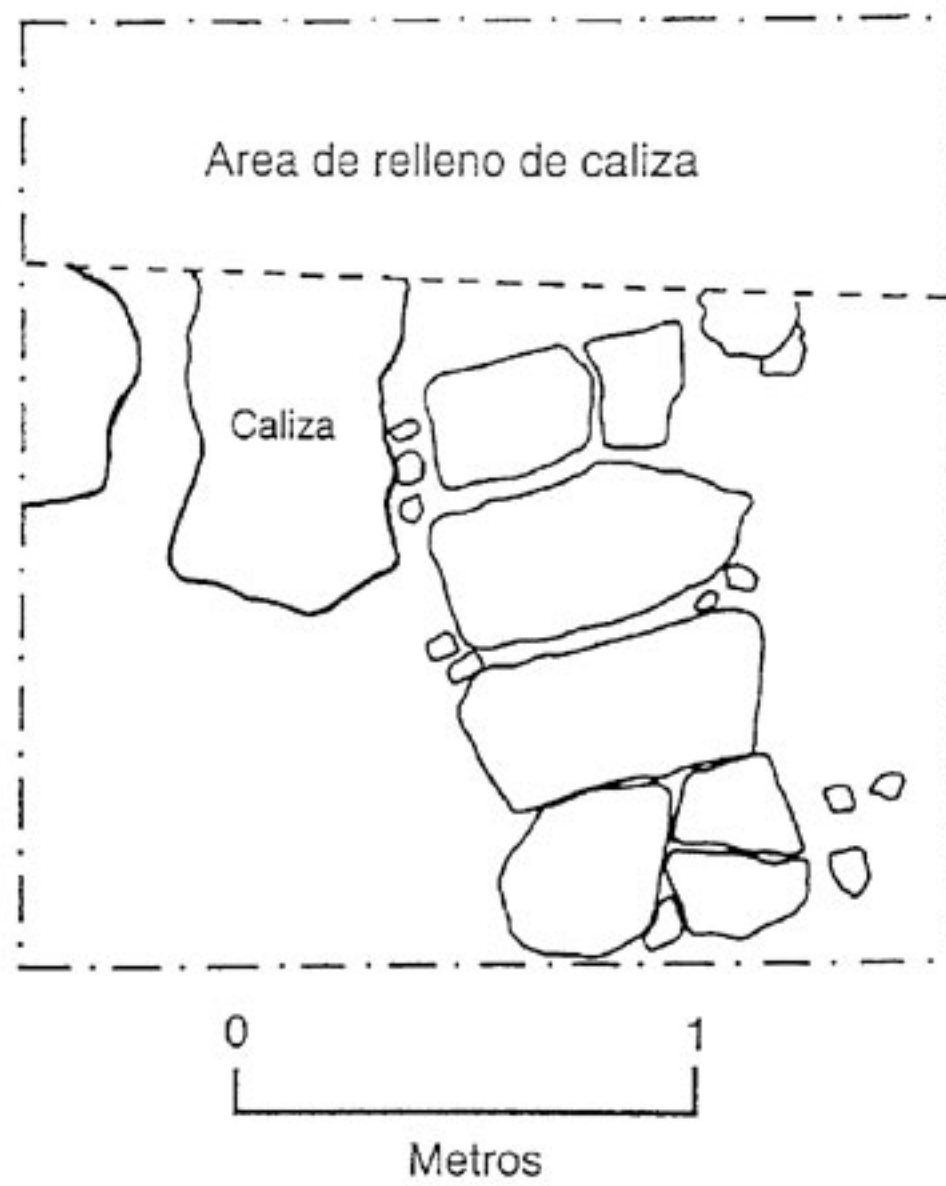


Figura 3. Planta del rasgo #2 y perfil del muro oeste de la Estructura 1.

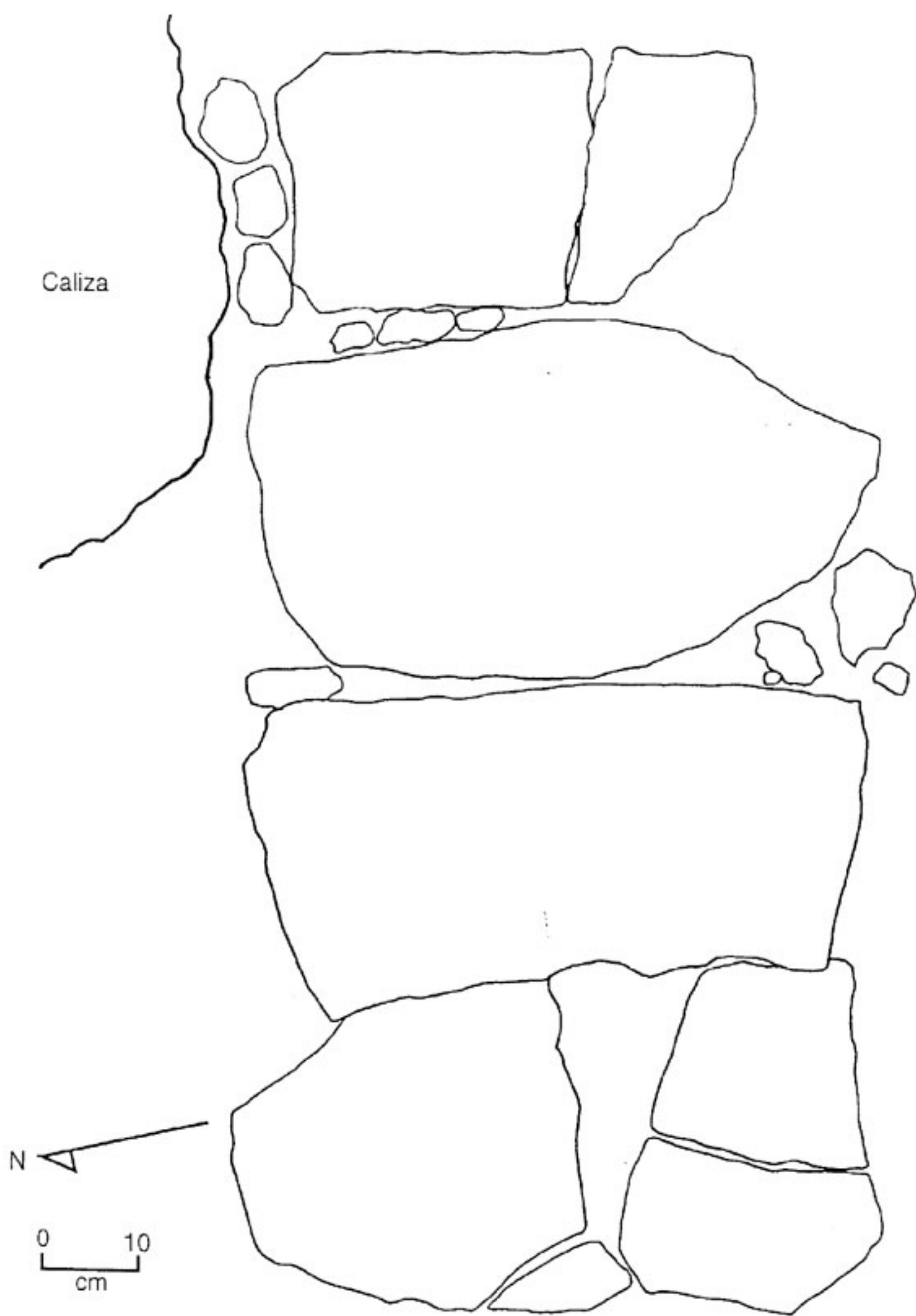


Figura 4. Lajas sobre el entierro 115.



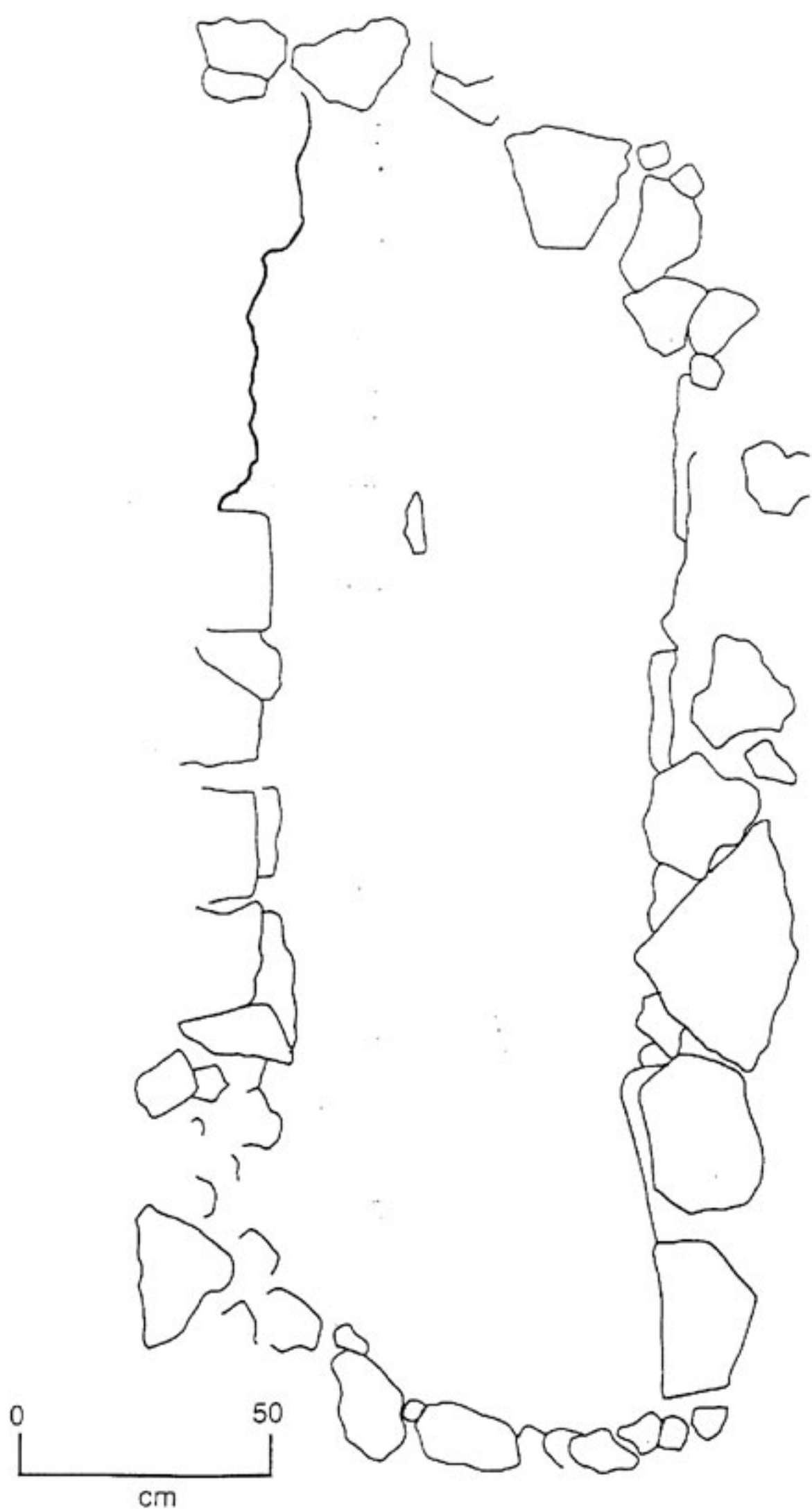


Figura 5. Entierro 115.