

CAPÍTULO 28

RS 29: EXCAVACIONES EN LA PERIFERIA DE PIEDRAS NEGRAS

David Webster y Amy M. Kovak

Introducción

El grupo 24 se ubicó en el piso del valle en el UTM 685 780E 1897 658N. Este sitio es el único que está en el valle y fue el más bajo del todo los grupos de excavación.

Objetivos

Continuamos con las excavaciones en la periferia con los mismos objetivos de otras temporadas.

- 1) Confirmar la naturaleza doméstica del grupo
- 2) Adquirir una colección de artefactos domésticos de un sitio en la periferia.
- 3) Conseguir muestras de suelo.
- 4) Comprender la adaptación humana al ambiente tropical y cársico.

Además la experiencia obtenida en este trabajo de investigación permitirá efectuar futuras excavaciones domésticas en la periferia.

RS 29A-1

El lote 1 consistió de humus y derrumbe encima de la Estructura 1 y midió 2 x 2 m. El suelo tuvo el color Munsell 5 YR 3/2 con una consistencia fina. La base del lote midió 126.4 m. Se recuperó una bolsa de cerámica. El segundo lote consistió del humus y derrumbe al norte del muro norte de la Estructura 1 encima del piso exterior. El lote midió 2 x 2 m. El suelo tuvo color Munsell 5YR 3/2 con una consistencia fina. Se recuperó 2 bolsas de cerámica. El tercer lote

midió 2 x .7 m y consistió del derrumbe del muro norte de la Estructura 1. No había ningún artefacto.

RS 29A-2

El lote 1 de la unidad 2 consistió del humus y derrumbe al norte del muro norte de la Estructura 1. El suelo tuvo color Munsell 5YR 3/2 con una consistencia fina. La base del lote midió entre 126.21- 126.28 m. Se recuperó una bolsa de cerámica y un fragmento de obsidiana.

El segundo lote consistió del humus encima de la Estructura 1. El suelo tuvo color Munsell 5YR 3/2 con una consistencia fina. La base del lote midió entre 126.32- 126.42 m. Se recuperó una bolsa de cerámica.

El tercer lote consistió del humus y derrumbe al noroeste del muro norte de la Estructura 1. Se recuperaron pocos artefactos, solamente una bolsa de cerámica y un fragmento de obsidiana.

RS 29A-3

El primer lote de la unidad 3 consistió del humus encima de la Estructura 1 en el área oeste. El suelo tuvo color Munsell 5YR 3/2 con una consistencia fina. Se recuperó una bolsa de cerámica. El segundo lote midió 1 x 1.2 m y consistió del sondeo abajo del piso en el área de una puerta en el cuarto 1 de la Estructura 1. La base del lote tuvo una nivelación de 125.79 m. Se recuperó una bolsa de cerámica.

RS 29A-4

El lote 1 de la unidad 4 midió 2 x 2 m y consistió del humus y un basurero encima del parte sur de la Estructura 1. La base del lote midió entre 126.30-126.68 m. Se recuperaron 7 bolsas de cerámica.

RS 29A-5

El lote 1 midió 2 x 2 m y consistió del humus y barro encima de la escalinata cerca de la esquina nordeste de la Estructura 1. El humus tuvo color Munsell 5YR 3/2 con consistencia fina y el barro 5YR 2.5/2 con consistencia densa. Se recuperaron 2 bolsas de cerámica, 3 fragmentos de obsidiana y una lítica.

RS 29A-6

El lote 1 de la unidad 6 midió 2 x 2 m y consistió del humus encima del relleno al lado sur de la Estructura 1. El suelo tuvo color Munsell 5YR 3/2 con consistencia fina. La base del lote tuvo una elevación entre 126.43-126.67 m. Se recuperaron 2 bolsas de cerámica.

RS 29A-7

El primer lote de la unidad 7 consistió del humus al lado oeste de la Estructura 1 y enfrente del muro este. El suelo tuvo color Munsell 5YR 3/2 con una consistencia fina. Enfrente del muro la base del lote tuvo una elevación entre 126.04-126.11 m y encima del muro 126.33-126.42 m. Se recuperó una bolsa de cerámica, 4 fragmentos de obsidiana, y 2 líticas.

RS 29A-8

El lote 1 midió 2 x 2 m y consistió del humus cerca de la esquina noroeste de la Estructura 1 y

material en el nivel del barro colorado encima del humus. El humus tuvo color Munsell 5YR 3/2 con una consistencia fina y el barro tuvo color Munsell 5YR 2.5/2 con consistencia densa. Se recuperaron 2 bolsas de cerámica, 1 figurilla, 3 fragmentos de obsidiana y 4 líticas.

RS 29A-9

El lote 1 midió 2 x 2 m y consistió del humus en el área norte de la Estructura 1. El suelo tuvo color Munsell de 5YR 3/2 con una consistencia fina. La base del lote tuvo una elevación entre 126.17-126.45 m. Se recuperó una bolsa de cerámica y un metate.

RS 29A-10

El primer lote consistió del humus en el área norte de la Estructura 1, sobre el cuarto 1. La base del lote tuvo una elevación entre 126.19-126.36 m. Se recuperó una bolsa de cerámica. El segundo lote midió 2.4 x 1.9 m y consistió del material encima del piso en las unidades 9, 10, 11 y 25 en el área norte de la Estructura 1, en el cuarto 1. La base del lote consistió del piso del cuarto y tuvo una elevación entre 126.16-126.22 m. Se recuperaron 2 bolsas de cerámica, un figurilla, un fragmento de obsidiana y una mano.

RS 29A-11

El lote 1 de la unidad 11 midió 2 x 2 m y consistió del humus y relleno superficial en el área norte de la Estructura 1. El suelo tuvo color Munsell 5YR 3/2 con consistencia fina. La base del lote tuvo una elevación entre 126.22-126.51 m. Se recuperó una bolsa de cerámica.

RS 29A-12

El lote 1 de la unidad 12 midió 2 x 2 m y

consistió de humus, relleno y derrumbe al lado este de la Estructura 1. El suelo tuvo color Munsell 5YR 3/2 con una consistencia fina. La base del lote tuvo una elevación entre 125.82-126.26 m. Se recuperó una bolsa de cerámica, un fragmento de obsidiana y una lítica. El segundo lote midió 2 x 0.5 m y consistió del derrumbe en el área este de la línea del muro este de la Estructura 1 encima del nivel del piso exterior. El suelo tuvo color Munsell 5YR 3/2 con consistencia fina. La base del lote tuvo una elevación entre 125.79-125.86 m. Se recuperaron 2 bolsas de cerámica y una lítica.

RS 29A-13

El primer lote de la unidad 13 midió 2 x 2 m y consistió del humus y derrumbe cerca del muro oeste de la Estructura 1. La mayor parte del lote estaba enfrente del muro. El material estaba encima del piso de barro y también abajo del nivel del piso en el área oeste del pozo. El suelo tuvo color Munsell 5YR 3/2. La base del lote enfrente del muro tuvo una elevación entre 126.31-126.32 m y encima del muro 126.29 m. Se recuperó una bolsa de cerámica y un fragmento de obsidiana. El segundo lote midió 2 x 2 m y consistió del material en el barro abajo del piso exterior. El suelo tuvo color Munsell 5YR 2.5/2 con una consistencia densa. La base del lote tuvo una elevación de 126.20. Se recuperaron 2 bolsas de cerámica y una lítica. El tercer lote midió 2 x 0.5 m y consistió de un sondeo hasta la roca madre, al lado oeste del pozo 13. El lote consistió del barro natural de color Munsell 5YR 3/3 con una consistencia densa. La base del lote tuvo una elevación entre 125.44-125.75 m. Solamente se recuperó una lítica.

RS 29A-14

El primer lote de la unidad 14 midió 2 x 2 m y consistió del humus y relleno encima del área oeste

de la Estructura 1. La base del lote enfrente del muro este tuvo una elevación 125.25 m y encima del muro 125.89 m. No había ningún artefacto en el lote. El segundo lote midió 1.4 x 1.6 m y consistió del relleno encima de un piso de lajas. La base del lote tuvo una elevación 126.23-126.44 m. Se recuperó una bolsa de cerámica.

RS 29A-15

El lote 1 midió 2 x 2 m. y consistió del humus y relleno. El suelo tuvo color Munsell 5 YR 3/2 con una consistencia fina. La base del lote tuvo una elevación 126.05-126.32 m. Se recuperó una bolsa de cerámica y 3 fragmentos de obsidiana. El segundo lote consistió del derrumbe encima de un piso exterior al lado este de la Estructura 1 con una elevación de 125.85 m. Se recuperó una bolsa de cerámica.

RS 29A-16

El lote 1 de la unidad 16 midió 2 x 2 m y consistió del material superficial de humus y relleno de la Estructura 1. El suelo tuvo color Munsell 5YR 3/2 con consistencia fina. La base del lote tuvo una elevación entre 126.35-126.58 m. Se recuperó una bolsa de cerámica y un fragmento de obsidiana.

RS 29A-17

El lote 1 de la unidad 17 midió 2 x 2 m y consistió del humus y derrumbe cerca de la esquina nordeste de la Estructura 1. El suelo tuvo color Munsell 7.5YR 3/2 con una consistencia fina. La base del lote tuvo una elevación entre 125.75-126.20 m. Se recuperó una bolsa de cerámica y una lítica.

RS 29A-18

El lote 1 midió 2 x 2 m y consistió de humus, relleno y derrumbe cerca de la esquina sureste de la Estructura 1. El suelo tuvo color Munsell 5YR 3/2 con una consistencia fina. La base del lote encima del muro tuvo una elevación entre 126.20-126.31 m y enfrente del muro tuvo una elevación de 125.89 m. Se recuperó 3 bolsas de cerámica y 2 líticas. El segundo lote midió 2 x 1.5 m y consistió del relleno y derrumbe encima del nivel del piso en el parte oeste del pozo 18 oeste del muro este de la Estructura 1. El suelo tuvo color Munsell 5 YR 3/2 con consistencia fina. La base del lote tuvo una elevación entre 125.93-126.01 m. Se recuperaron 2 bolsas de cerámica.

RS 29A-19

El lote 1 midió 2 x 2 m y consistió del humus y derrumbe al este del muro este de la Estructura 1 y encima nivel del piso exterior. El suelo tuvo color Munsell 5 YR 3/2 con una consistencia fina. La base del lote tuvo una elevación de 125.84-125.89 m. Se recuperó una bolsa de cerámica y 2 líticas. El segundo lote midió 2 x 2 m y consistió del material superficial (humus, derrumbe y relleno) encima de la plataforma al lado este de la Estructura 1. La base del lote tuvo una elevación 126.04-126.29 m. No había ningún artefacto.

RS 29A-20

El lote 1 midió 2 x 2 m y consistió del humus superficial norte de la esquina nordeste de la Estructura 1. El suelo tuvo color Munsell 7.5YR 3/2 con una consistencia fina y dura. La base del lote entre 125.85-125.95 m. Se recuperó una bolsa de cerámica. El segundo lote consistió del material abajo del humus en barro oscuro. El suelo fue barro y tuvo color Munsell 5YR 2.5/2 con una consistencia densa. La

base del lote tuvo una elevación 125.85-125.96 m que fue el nivel del piso exterior. Se recuperó una bolsa de cerámica y una figurilla.

RS 29A-21

El primer lote consistió del humus cerca del muro sur de la Estructura 1. El suelo tuvo color Munsell 5YR 3/2 con una consistencia fina. La base del lote tuvo una elevación entre 126.15-126.49 m. Se recuperó una bolsa de cerámica. El segundo lote consistió del humus y derrumbe cerca del muro sur de la Estructura 1. La base del lote tuvo una elevación de 126.31 m. Se recuperó una bolsa de cerámica, una figurilla, un metate y 3 fragmentos de obsidiana. El tercer lote consistió del derrumbe del muro que tuvo color Munsell 5 YR 3/2 con una consistencia fina. La base del lote tuvo una elevación de 126.22-126.25 m. Se recuperó una bolsa de cerámica.

RS 29A-22

El lote 1 de la unidad 22 midió 1 x 2 m y consistió del humus y derrumbe encima del muro sur, al lado sur de la Estructura 1. El suelo tuvo color Munsell 5 YR 3/2 con una consistencia fina. La base del lote tuvo una elevación entre 126.05-126.30 m. Se recuperaron 2 bolsas de cerámica y un fragmento de obsidiana. El segundo lote consistió del humus y derrumbe encima de la línea del muro sur de la Estructura 1. El suelo tuvo color Munsell 5YR 3/2 con una consistencia fina. La base del lote tuvo una elevación entre 126.05-126.30 m. No habían artefactos en el lote. El tercer lote consistió del relleno del piso del barro en el área sur del muro sur de la Estructura 1. La base del lote tuvo una elevación de 125.94-126.01 m. El suelo tuvo color 5YR 2.5/2. No habían artefactos.

RS 29A-23

El primer lote de la unidad 23 midió 2 x 1 m y consistió del humus y relleno encima del muro sur de la Estructura 1. El suelo tuvo un color Munsell 5YR 3/2 con una consistencia fina. La base del lote tuvo una elevación entre 126.14-126.45 m. Se recuperó una bolsa de cerámica. El segundo lote consistió del relleno duro encima del muro sur de la Estructura 1. El suelo tuvo color Munsell 5YR 3/3. La base del lote tuvo una elevación entre 126.08-126.22 m. Se recuperaron 2 bolsas de cerámica y un fragmento de obsidiana.

RS 29A-24

El lote 1 de la unidad 24 midió 2 x 1 m y consistió del humus al lado norte del muro norte de la Estructura 1. El suelo tuvo color Munsell 5YR 3/2 con una consistencia fina. La base del lote tuvo una elevación de 125.90 m. Se recuperó una bolsa de cerámica.

RS 29A-25

El lote 1 de la unidad 25 consistió del humus y relleno de banca. El suelo tuvo color Munsell 5YR 3/2. La base del lote tuvo una elevación entre 126.20-126.48 m. No había artefactos.

Interpretaciones de los Resultados

La Estructura 1 parece ser un edificio tardío con una sola fase de construcción. El edificio fue construido encima de la superficie antigua sin tomar

en consideración el drenaje del suelo. Es un edificio asimétrico que tiene las facilidades formales en la parte norte y un área de actividades al sur. En el norte del edificio, está el único cuarto con bancas alrededor. La entrada al cuarto es formal con una puerta. La parte interior sur del edificio no fue investigada. Se recuperó una densidad de artefactos en esta sección de la estructura, los que indican preparación de comida, consumo y almacenaje. Es obvio que el basurero de la unidad 4 fue una acumulación tardía que ocurrió directamente antes del abandono del sitio.

La cerámica es más limitada con respecto a la de otros grupos. Consiste de ollas y vasijas grandes. La mayoría de los tiestos fueron gruesos y burdos. Algunos de los tiestos correspondieron a vasijas de servicio. La mayoría de la cerámica es del período Clásico Tardío.

Los otros artefactos del grupo incluyen obsidiana, pedernal, metates y figurillas. La densidad de obsidiana es menor que la de otros grupos excavados. Lo mismo ocurre con las figurillas, ya que solamente algunas de ellas fueron recuperadas en las excavaciones. Los metates estaban fragmentados y fueron encontrados encima de la plataforma. Ninguno fue recuperado en el relleno del edificio.

El aislamiento del grupo, la localidad encima del valle, sin buen drenaje, y los tipos de artefactos utilitarios sugieren una estructura con propósito especial. Sin embargo, se considera que corresponde a una residencia, si bien diferente a las de otros grupos residenciales excavados.

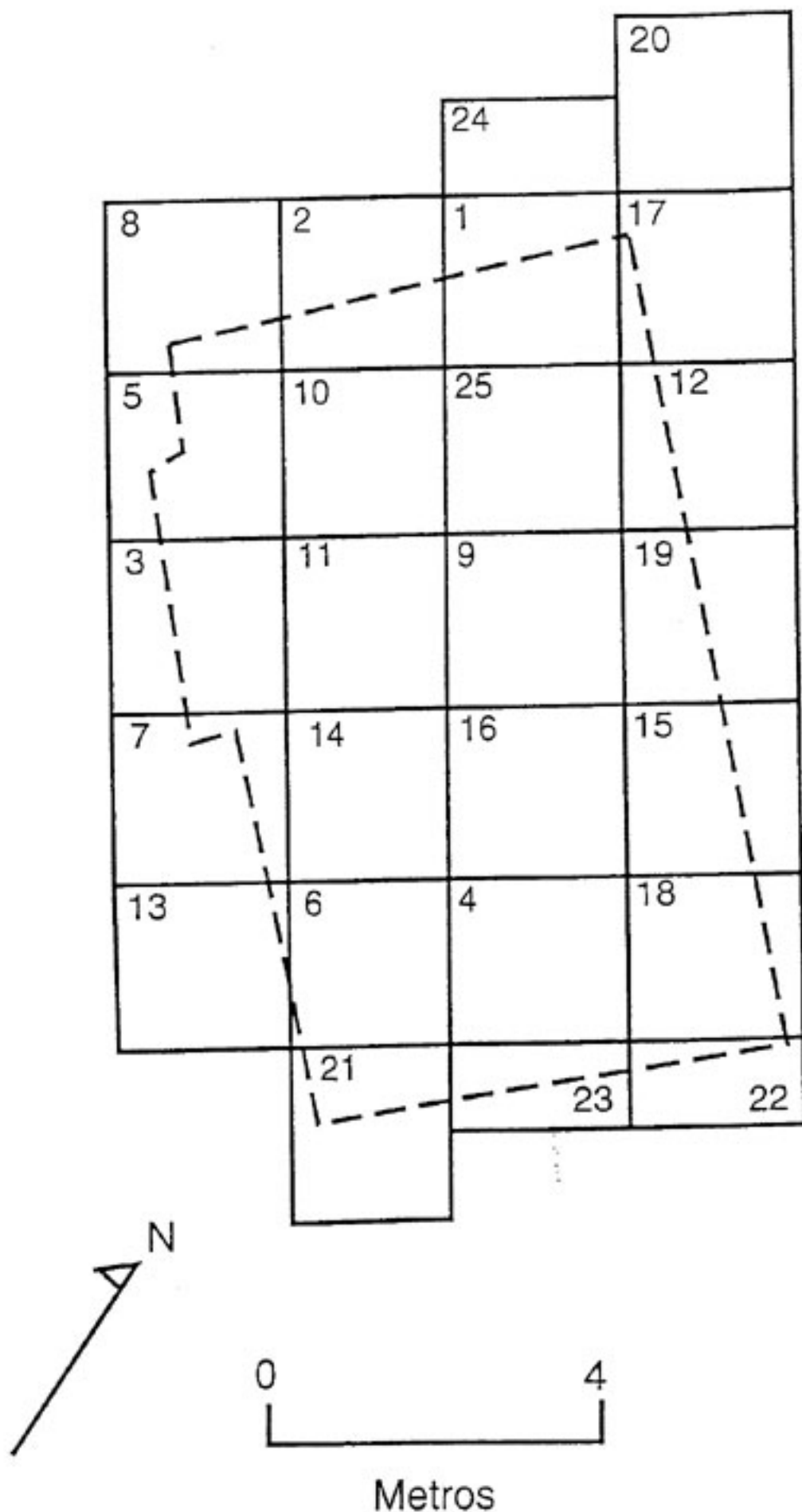


Figura 1. RS 29 ubicación de las unidades de excavación.

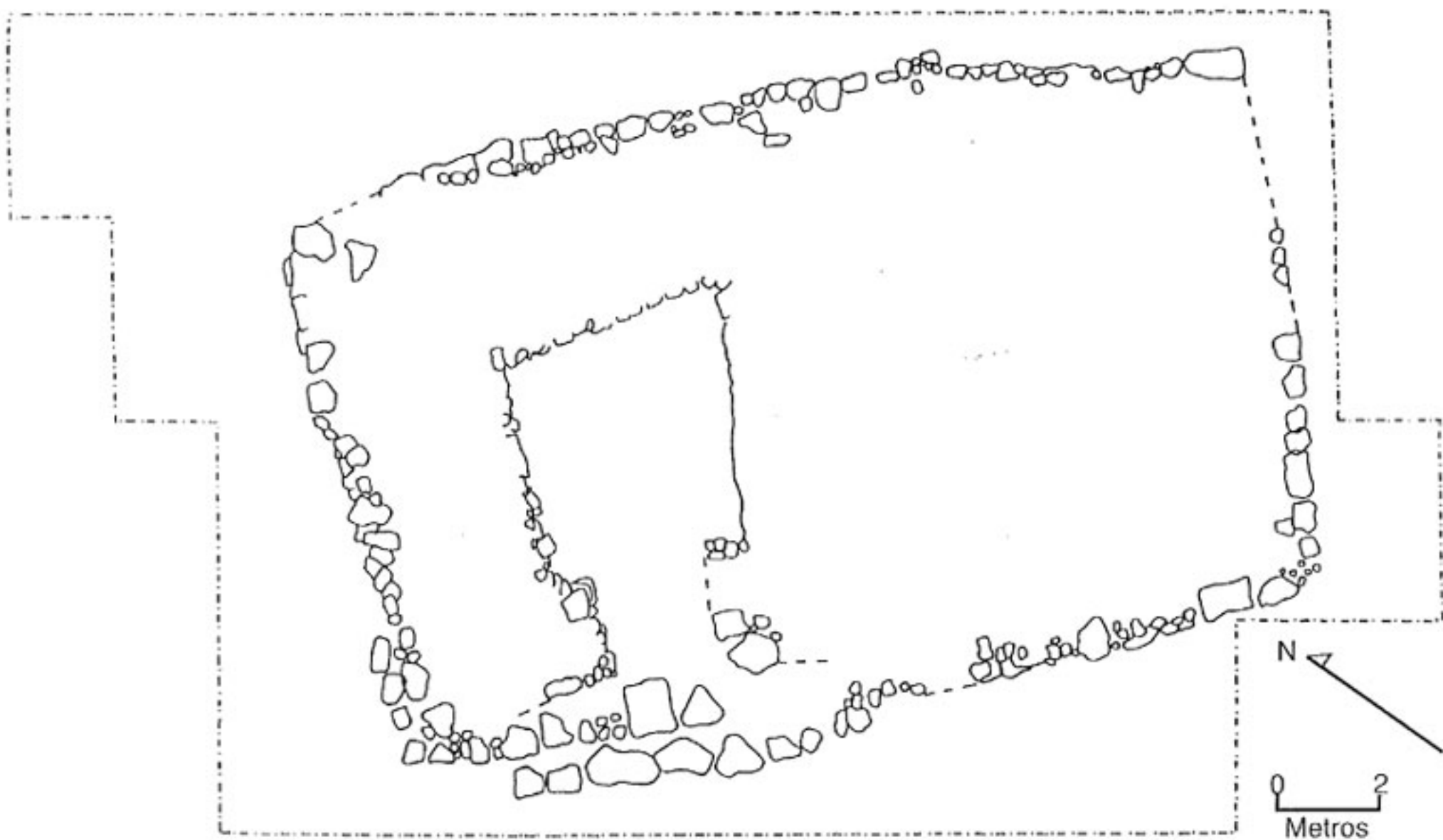


Figura 3. Planta del Grupo BS 24.

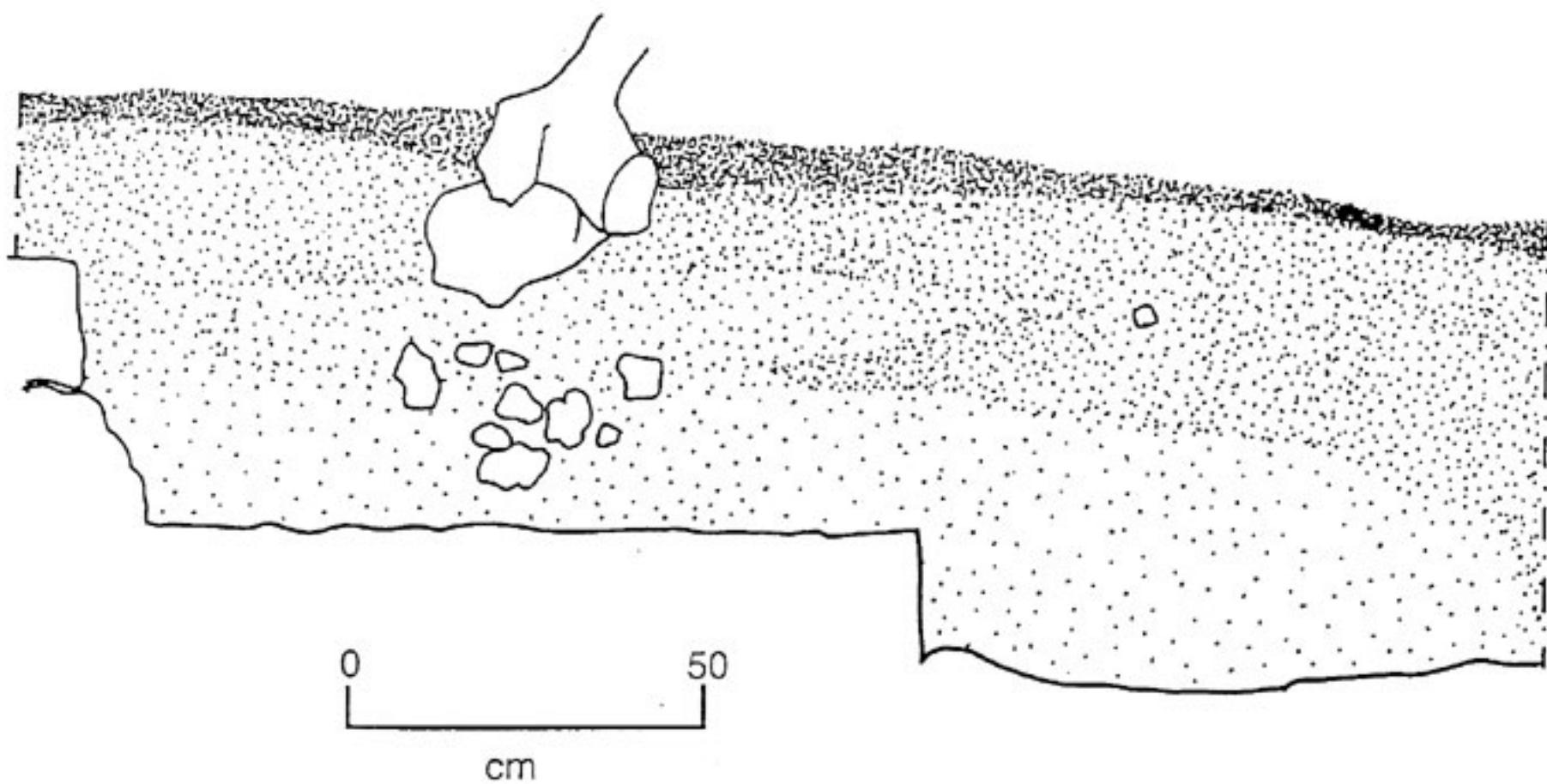


Figura 2a. Perfil del muro sur en la unidad 13.




Figura 2b. Perfil del muro este en la unidad 21.