

CAPÍTULO 29

RS 30: UNIDADES DE SONDEO EN BS 8

Amy M. Kovak y David Webster

Introducción

La operación final de la temporada 2000 correspondió a las excavaciones en el grupo BS 8. A este grupo se le denominó Yaxnit y se ubica en el UTM 685 386E 1898 047N, el sitio fue cartografiado por Timothy Murtha en la temporada de 1998. Este sitio se encuentra muy cercano al sitio BS 6, excavado en la Operación 28, y a la vecindad de los grupos residenciales. Puede describirse como un grupo monumental que cuenta con múltiples patios.

Objetivos

Los objetivos de las investigaciones en el Grupo BS 8 estuvieron relacionados con el interés por determinar una cronología del sitio monumental. Se hicieron siete pozos de 1 x 1 en áreas de probable acumulación de basura (Fig. 1).

RS 30A-1

Esta unidad se ubicó al nordeste de una estructura. El lote 1 correspondió a una capa de humus de color Munsell 10 YR 2/2 que contó con un grosor de 0.10 m. Proporcionó 45 tiestos. El lote 2 consistió en un derrumbe de 0.40 m de profundidad, se

componía de tierra suave y suelta con color Munsell 10 YR 3/3. Se recuperaron 158 tiestos, 3 líticas, un fragmento de obsidiana, y una figurilla. El tercer lote consistió en un tipo de barro aluvial muy compacto. Este nivel tuvo un grosor de 0.31 m. Se recuperaron 76 tiestos. La unidad finalizó en la caliza.

RS 30A-2

La unidad 2 se situó al oeste de la estructura 4. El lote 1 consistió en la capa de humus de color Munsell 10 YR 2/2 que contó con un grosor máximo de 0.07 m. Proporcionó 26 tiestos. El segundo lote correspondió a una capa de derrumbe de 0.12 m de profundidad. La tierra tuvo color Munsell 10 YR 3/3. El tercer lote correspondió a un contexto problemático que posiblemente sea un relleno. La tierra tuvo color Munsell 10 YR 5/3, contó con un grosor de 0.31 m. Se recuperaron 39 tiestos.

RS 30A-3

Esta unidad se ubicó al borde de la plataforma. El lote 1 consistió en una capa de humus de 10 YR 2/2 con un grosor de 0.05 m. El lote 2 correspondió al Horizonte A con color Munsell 10 YR 4/3. Había un bloque de caliza. Proporcionó 38 tiestos.

RS 30A-4

La unidad 4 se situó entre las estructuras 6 y 7. El lote 1 correspondió a una capa de humus (10 YR 2/2) suave y suelta. Tuvo un grosor máximo de 17 cm. Proporcionó 51 tiestos. El segundo lote consistió en derrumbe y en Horizonte A (10 YR 4/3) compuesto de un barro aluvial. Tuvo una profundidad máximo de 0.29 m. Se recuperaron 108 tiestos, una obsidiana y un artefacto de pedernal. El tercer lote consistió en un piso de pedrín y lajas. En este lote se localizo un entierro en la esquina noroeste del pozo, a una profundidad de 0.61 m debajo de la superficie. Debido a que no hubo tiempo suficiente para excavar el entierro, decidimos dejarlo íntegro.

RS 30A-5

Esta unidad se ubicó en la plaza. El primer lote consistió en una capa de humus de consistencia suave y suelta de color Munsell 10 YR 2/2 tuvo un grosor máximo de 0.10 m. El segundo lote correspondió al nivel del Horizonte A, compuesto de barro aluvial de color Munsell 10 YR 3/3. Proporcionó 30 tiestos. El tercer lote consistió en el Horizonte C contó con una profundidad de 0.12 m. No se localizó el piso del patio. Proporcionó 10 tiestos y un artefacto de pedernal.

RS 30A-6

La unidad 6 se situó entre dos edificios sobre

la plaza. El lote 1 consistió en humus mezclado con derrumbe. La profundidad del lote fue 0.33 m. El lote 2 correspondió al nivel del relleno con suelo de color Munsell 10 YR 3/2 contó con un grosor de 0.47 m. La unidad finalizó en la caliza.

RS 30A-7

Esta unidad se ubicó al noreste de la Estructura 1. El primer lote correspondió al nivel del humus (10 YR 2/2) mezclado con derrumbe (10 YR 3/3). Este lote contó con un grosor máximo de 0.31 m. Proporcionó 215 tiestos. El lote 2 consistió de relleno localizado encima de un muro. Este muro se asentaba sobre un piso. El lote contó con un grosor máximo fue de 0.30 m. Se recuperaron 200 tiestos y un artefacto de pedernal. Esta unidad no finalizó en la caliza.

Interpretación de los Resultados

Sin los resultados del análisis de la cerámica es difícil decir algo decisivo sobre el Grupo BS 8. Las impresiones preliminares indican que el sitio tuvo una ocupación corta. La evidencia para esta interpretación es que no hay mucha profundidad en los pozos y la cerámica parece corresponder al período Clásico Tardío.

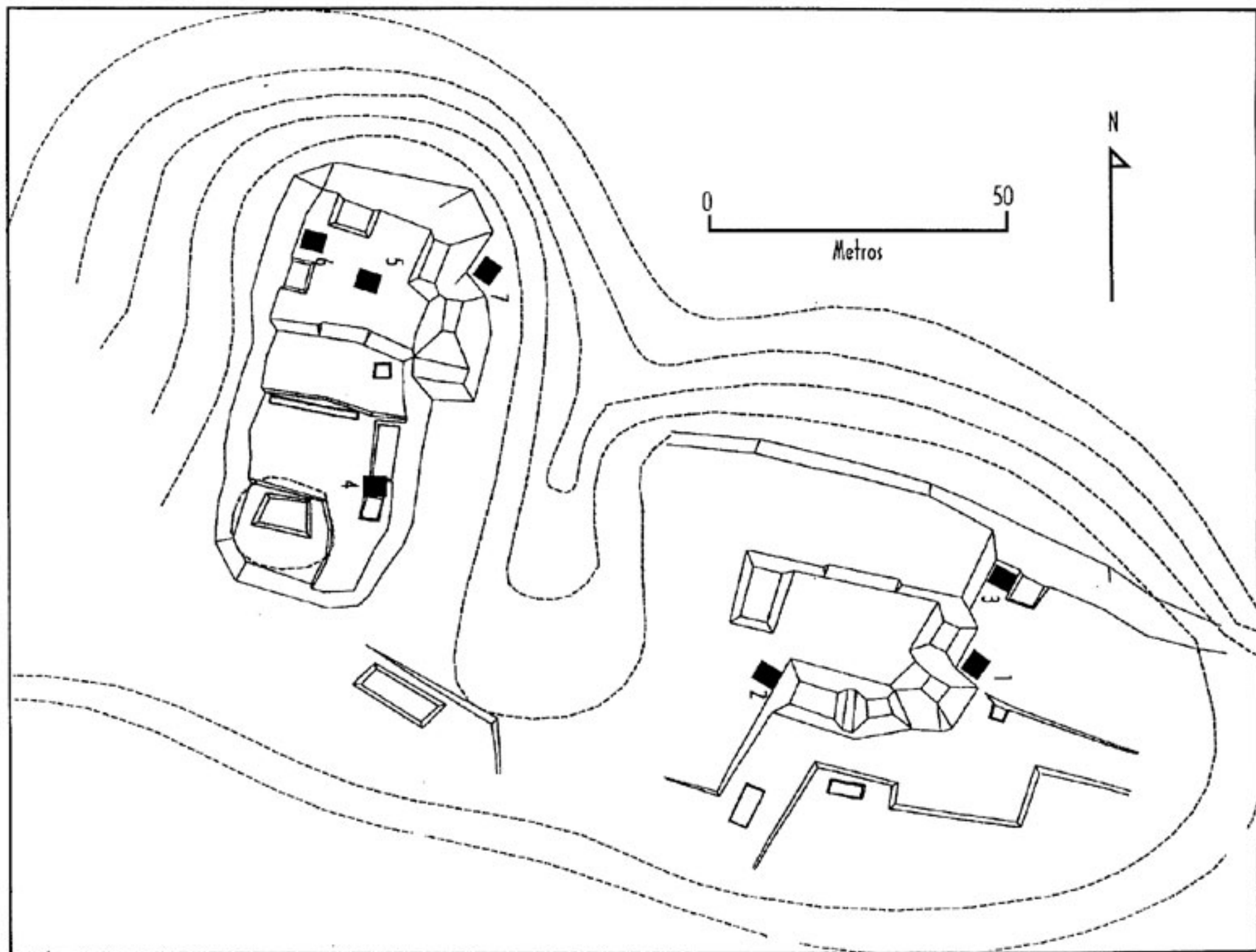


Figura 1. Planta del Grupo 8, con las unidades de excavación (sin escala).

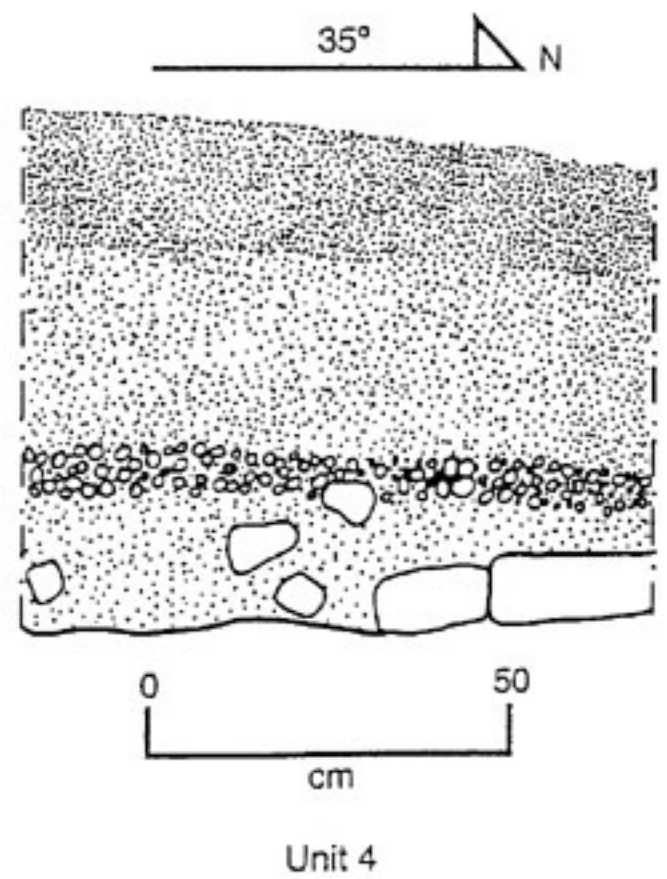
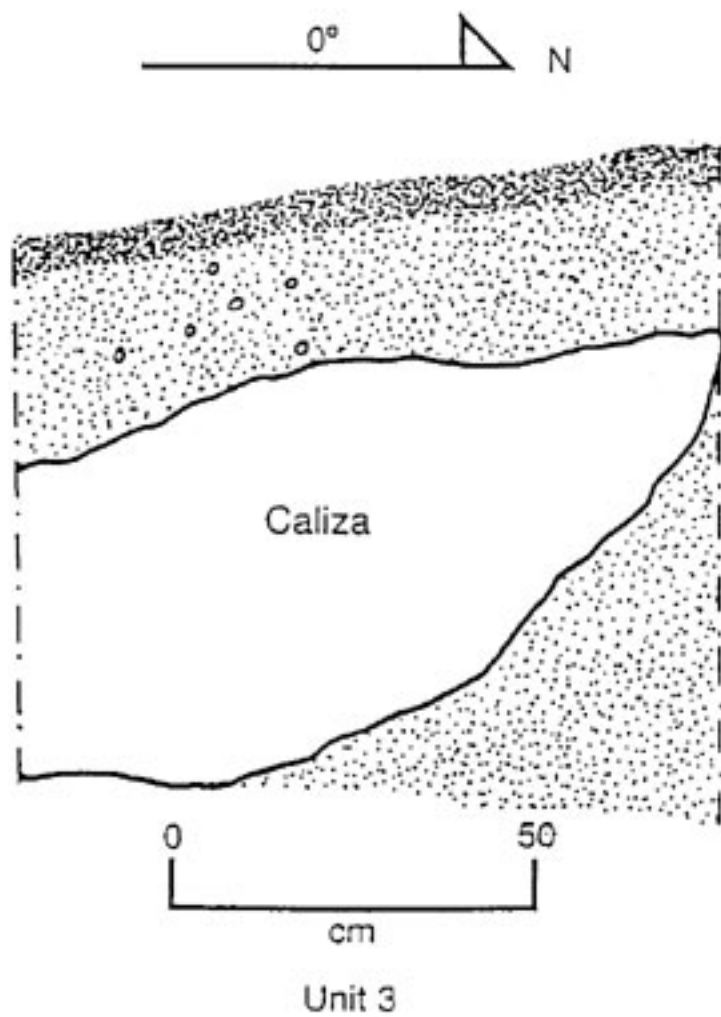
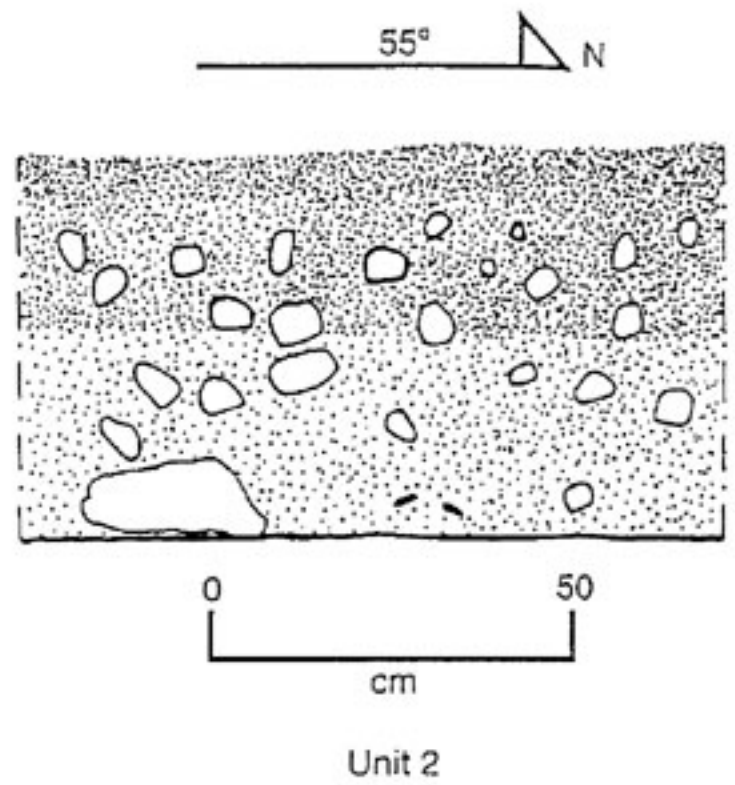
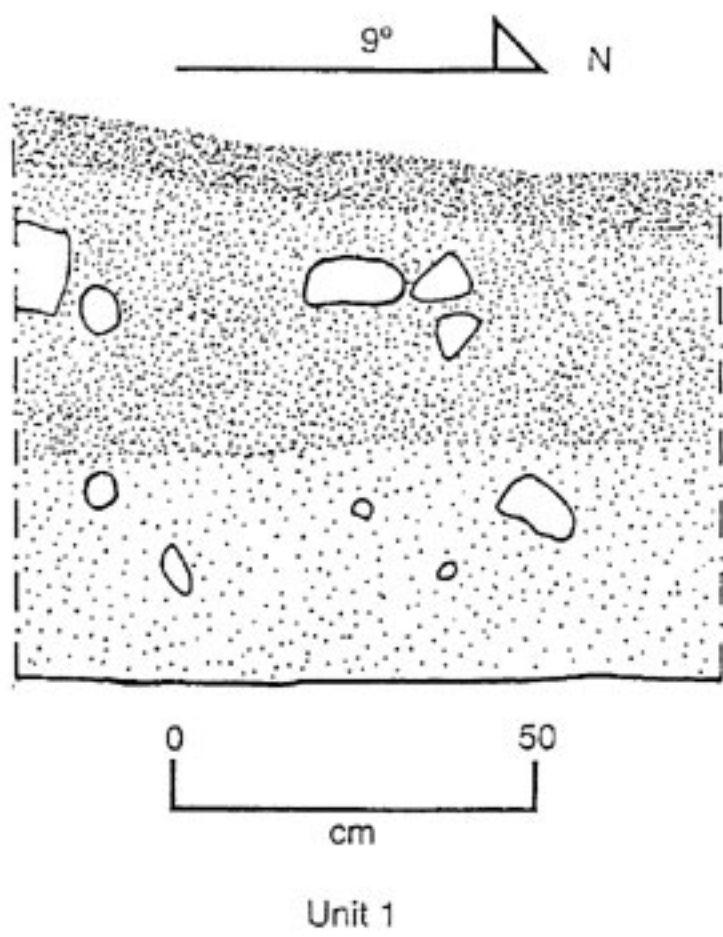


Figura 2. RS 30 perfiles de unidades de excavación 1, 2, 3 y 4.

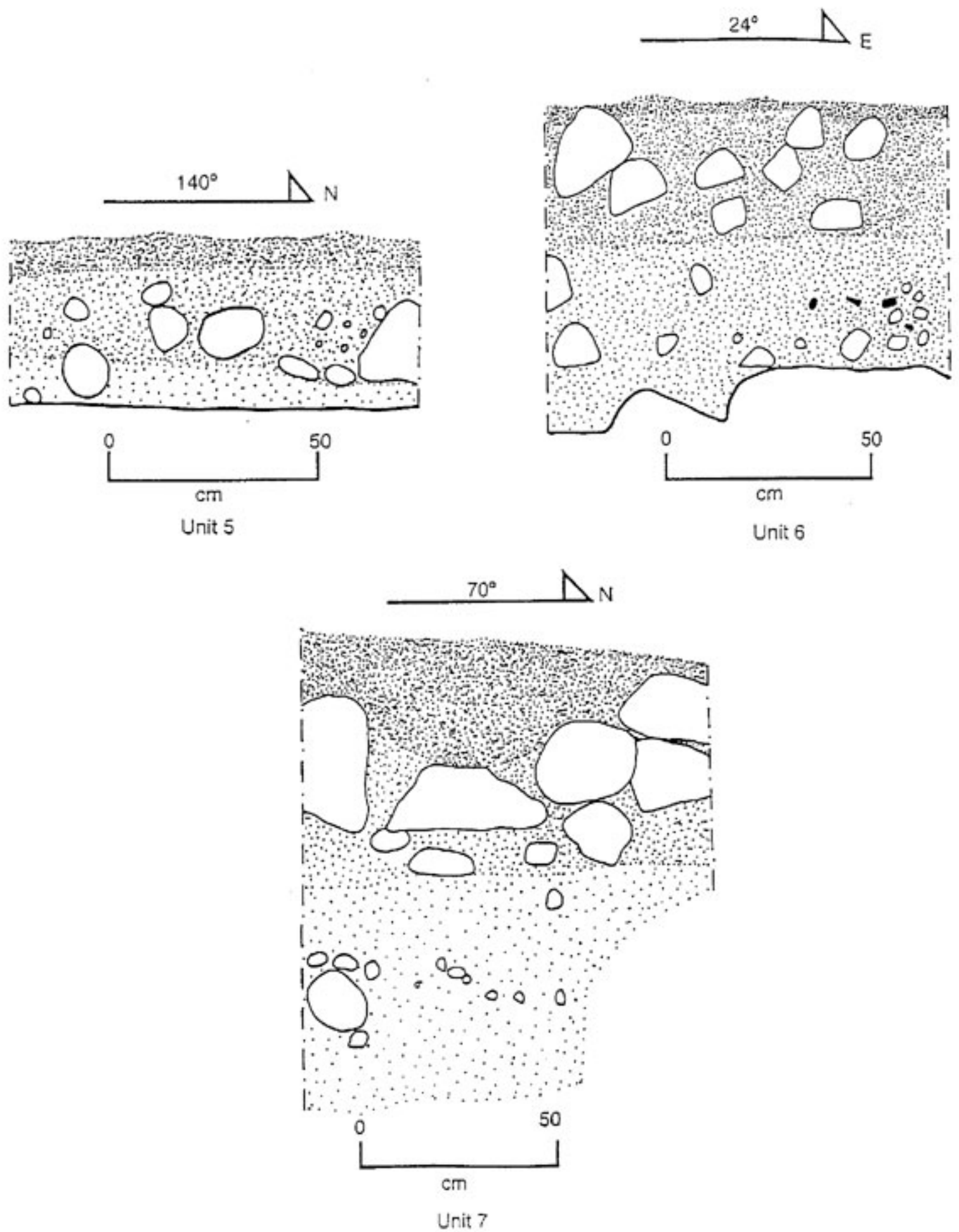


Figura 3. RS 30 perfiles de unidades de excavación 5, 6 y 7.